

DAFTAR PUSTAKA

- Adriani, Setia dan Siti. 2016. *Perencanaan Lanskap Kawasan Wisata Berkelanjutan Di Kecamatan Cisarua, Kabupaten Bogor*. Jurnal Lanskap Indonesia Vol. 8 No. 2, 2016.
- Badan Pusat Statistik Sinjai. 2010. *Kabupaten Sinjai dalam Angka*. BPS Kabupaten Sinjai.
- Beljai, M. 2014. *Konsep Penataan Lanskap*. J. Manusia Dan Lingkungan, Vol. 21, No.3, November 2014:356-365. <https://media.neliti.com/media/publications/112980-ID-none.pdf>.
- Dinata, Y.M. 2009. *Percanangan Lanskap Arboretum Bambu Sebagai Obyek Agroedutourism*. Departemen Arsitektur Lanskap. Fakultas Pertanian. Institut Pertanian Bogor. Bogor.
- From A. 2004. *Abusing Eco-Tourism : The Rhetoric Of ANoble Cause Used For Commercial Ends*. New York (US): NewsweekBudget Travel, Inc.
- Gold, S. M. 1980. *Recreation Planning and Design*. Mc. Graw-Hill Book Co. Inc. New York.
- Helpiastuti, S. B. 2018. Pengembangan Destinasi Pariwisata Kreatif Melalui Pasar Lumpur (Analisis Wacana Grand Opening “Pasar Lumpur” Kawasan Wisata Lumpur, Kecamatan Ledokombo, Kabupaten Jember). *Journal of Tourism and Creativity*. Vol. 2 No. 1. Hal 18.
- Hermantoro, H. 2011. *Creative-Based Tourism : dari wisata rekreatif menuju wisata kreatif*, Depok: Penerbit Aditri.
- Maisaroh, E. 2016. *Pengaruh Citra Destinasi, Fasilitas Wisata, Dan Experiential Purchasing Terhadap Kepuasan Konsumen*. Skripsi. Program Studi Manajemen Fakultas Ekonomi Universitas Muhammadiyah Purworejo.
- Mansur, I. 2013. *Pengaruh Penetapan Harga dan Fasilitas Wisata Terhadap Proses Keputusan Berkunjung Pada Sari Ater Hotel and Resort*. Skripsi. Institut Manajemen Telkom Bandung. Bandung.

- Muhammad, A. 2012. *Rencana Konsep Pengembangan Potensi Wisata di Kawasan Bulu Dua Kabupaten Soppeng*. Jurusan Budidaya Pertanian. Skripsi. Fakultas Pertanian. Universitas Hasanuddin. Makassar.
- Nugraha, A. J. 2011. *Perencanaan Lanskap Pantai Tanjung Baru Sebagai Kawasan Wisata Berbasis Ekologis*. Departemen Arsitektur Lanskap. Skripsi. Fakultas Pertanian. Institut Pertanian Bogor. Bogor.
- Setiawati, R. 2016. *Perencanaan Lanskap Air Terjun Curup Tenang Kabupaten Muara Enim sebagai Kawasan Wisata Alam*. Departemen Arsitektur Lanskap. Fakultas Pertanian. Institut Pertanian Bogor. Bogor.
- Simonds JO. 1983. *Landscape Architecture*. Mc. Graw Hill., Inc United States of America 331 p.
- Suciati, A. 2017. *Manajemen Pengelolaan Objek Wisata Situs Tasikardi Oleh Dinas Pemuda Olahraga dan Pariwisata Kabupaten Serang*. Skripsi. Fakultas Ilmu Sosial dan Ilmu Politik. Universitas Sultan Ageng Tirtayasa. Serang.
- Sofyan, I. L. Pradhanawati dan Nugraha. 2013. *Pengaruh Fasilitas dan Kualitas Pelayanan Terhadap Loyalitas, Melalui Kepuasan Konsumen Sebagai Variabel Intervening pada Star Clean Car Wash Semarang*. Diponegoro Journal of Social and Politic. Hal 1-12.
- Undang-Undang Nomor 10 tahun 2009 tentang Kepariwisata http://www.kemenpar.go.id/userfiles/file/4636_1364UUTentangKepariwisataannet1.pdf. Di akses pada 26 februari 2019.
- Wahab, S. 1996. *Manajemen Kepariwisata*. Jakarta: Pradnya Paramitha.
- Waluyo, H. 2007. *Pengembangan Kepariwisata Indonesia*. Yogyakarta : Departemen Kebudayaan dan Pariwisata Indonesia.

Lampiran 1. Kuisisioner untuk pengunjung



DEPARTEMEN BUDIDAYA PERTANIAN
FAKULTAS PERTANIAN
UNIVERSITAS HASANUDDIN
Jl. Perintis Kemerdekaan Km. 10, Makassar 90245
Sulfiani/ G11114021/ sulfiani0901@gmail.com

A. Identitas Responden

Nama :
Umur :
Jenis Kelamin :
Pendidikan :
Alamat :

B. Gambaran Umum

1. Sudah berapa kali anda mengunjungi kawasan air terjun ini ?
 - a. satu kali
 - b. Dua kali
 - c. Tiga kali.
 - d. lebih dari tiga kali
2. Rata-rata intensitas anda berwisata :
 - a. Seminggu sekali
 - b. Sebulan sekali
 - c. Satu kali dalam setahun

3. Dari mana anda memperoleh informasi tentang adanya tempat wisata ini?
 - a. Teman
 - b. Keluarga
 - c. Media Sosial
 - d. lain-lain (.....)
4. Berapa anda bayarkan masuk di kawasan ini?
 - a. Lima Ribu Rupiah
 - b. Sepuluh Ribu Rupiah
 - c. Kurang dari Sepuluh Ribu Rupiah
 - d. Lebih dari Sepuluh Ribu Rupiah
5. Menuju lokasi menggunakan kendaraan apa?
 - a. Roda Empat
 - b. Roda Dua
6. Alasan anda mengunjungi kawasan ini
 - a. Lokasi wisata dekat dengan tempat tinggal
 - b. Lokasi wisata ini sangat menarik
 - c. Sekedar ingin tahu tempat ini
 - d. Lain-lain (.....)

C. Gambaran Penataan Lanskap

1. Hal yang paling penting yang dapat membuat anda menikmati kawasan wisata ini ?
(Jawaban dapat lebih dari 1 dengan mengurutkan berdasarkan pentingnya)
 - a. Fasilitas yang lengkap dengan pelayanan yang baik
 - b. Lokasi yang strategis
 - c. Pemandangan yang menarik
 - d. Lokasi yang sejuk
 - e. Lain-lain (.....)

2. Menurut anda bagaimana aksesibilitas menuju kawasan air terjun ?
 - a. Baik
 - b. Kurang baik
 - c. Tidak baikAlasan :

3. Apakah anda puas dengan fasilitas atau pelayanan selama berada di sini?
 - a. kurang puas
 - b. puas
 - c. sangat puas

4. Kegiatan apa saja yang dapat anda lakukan di kawasan air terjun ini ? (jawaban dapat lebih dari satu)
 - a. Piknik
 - b. Berenang
 - c. Sekedar berfoto

d. Lain-lain (.....)

5. Bagaimana menurut anda kondisi fasilitas yang ada pada kawasan wisata air terjun kembar ?

Fasilitas	Penilaian		
	Bagus	Kurang Bagus	Tidak Bagus
a. Gazebo			
b. Villa			
c. Tempat Parkir			
d. Tangga			
e. Pos Penjaga			

6. Menurut anda fasilitas penunjang apa yang perlu diperbaiki di kawasan ini ?

- a. Gazebo
- b. Villa
- c. Toilet
- d. Tangga
- e. Pos Penjaga

7. Menurut anda fasilitas penunjang apa yang perlu ditambahkan di kawasan ini ?

- a. Ruang Ganti
- b. Mushollah
- c. Papan informasi

d. Tempat Sampah

8. Menurut anda bagaimana kondisi kebersihan di kawasan air terjun ini ?

a. Bersih

b. Kurang bersih

c. Tidak bersih

9 . Apakah anda masih minat kembali ke tempat ini?

a. Ya

b. Tidak

10. Apakah setuju jika tempat wisata ini dilakukan perencanaan ulang

a. Ya

b. Tidak

11. Saran dan pendapat anda mengenai tempat ini ?

Lampiran 2. Daftar Pertanyaan untuk wawancara



DEPARTEMEN BUDIDAYA PERTANIAN
FAKULTAS PERTANIAN
UNIVERSITAS HASANUDDIN
Jl. Perintis Kemerdekaan Km. 10, Makassar 90245
Sulfiani/ G111 14 021/ sulfiani0901@gmail.com

Data Pribadi Informan:

NAMA :
JENIS KELAMIN : L / P
PEKERJAAN :

1. Siapa yang bertanggung jawab dalam pengembangan kawasan wisata air terjun kembar?
2. Pandangan masing-masing pihak terkait terhadap pengembangan potensi wisata kawasan air terjun kembar
3. Model pengelolaan yang tepat yang menguntungkan pemerintah dan masyarakat
4. Sejak kapan kawasan wisata ini dibuka untuk umum?
5. Kendala dihadapi dalam pengembangan potensi wisata?
6. Retribusi yang dibayarkan masuk?
7. Retribusi yang dibayarkan apakah ditentukan oleh pengelola wisata atau pemerintah terkait?
8. Harapan terhadap kawasan wisata air terjun kembar kedepannya
9. Apabila wisata ini dikembangkan, bagaimana menurut anda?

Lampiran 3. Dokumentasi





Wawancara kepada pihak Disparbud Sinjai




Wawancara dan pembagian kuisisioner kepada pengunjung serta masyarakat sekitar kawasan wisata



Area Parkir



Jalan setapak dan tangga



Area tangga dan taman



Taman dan gazebo



Air Terjun (Area Renang)