

DAFTAR PUSTAKA

BUKU

- Arto, A. Mukti, 2001. Mencari Keadilan, Kritik, dan Solusi Terhadap Praktik Peradilan Perdata di Indonesia, Yogyakarta: Pustaka Pelajar.
- Biddle, B. J., & Thomas, E. J 1966. *Role theory: Concepts and research*. John Wiley & Sons.
- Boedi Harsono, 1996, Sengketa-sengketa Tanah serta Penanggulangannya, Sinar Grafika, Jakarta.
- Danial dan Wasriah. (2009). Metode Penulisan Karya Ilmiah. Bandung: Laboratorium Pendidikan Kewarganegaraan UPI.
- Herman Hermit, 2004, Cara Memperoleh Sertipikat Tanah Hak Milik, Tanah Negara Dan Tanah Pemda, Teori dan Praktek Pendaftaran Tanah di Indonesia, Mandar Maju, Bandung.
- Hertina. Tanah Ulayat Di Kabupaten Kampar Studi Analisis Penyelesaian Konflik Daerah Limo Koto Kampar. Pekanbaru: Suska Press. 2015
- Hilman Hadikusuma. 2002. Pengantar Ilmu Hukum Adat Indonesia, Bandung: CV Mandar Maju.
- Ikatan Ahli Perencanaan Indonesia, 1997. Kamus tata ruang, Jakarta: Direktorat Jenderal Cipta Karya, Departemen Pekerjaan Umum bekerjasama dengan Ikatan Ahli Perencanaan Indonesia

- Jonathan, Sarwono. 2006. *Metode Penelitian Kuantitatif dan Kualitatif*.
Yogyakarta: Graha Ilmu
- Pusat Bahasa Departemen Pendidikan Nasional, 2008. *Kamus Besar Bahasa Indonesia*, Jakarta: Pusat Bahasa
- Rahmadi, Takdir. 2011. *Mediasi Penyelesaian Sengketa Melalui Pendekatan Mufakat*. Jakarta: Rajawali Pers.
- Rusmadi Murad, 1997, *Penyelesaian Sengketa Hukum atas Tanah*, Penerbit alumni, Jakarta.
- Sarjita, 2008. *Teknik dan Strategi Penyelesaian Sengketa Pertanahan*, Yogyakarta: Tugu Jogja.
- Sarwono, Sarlito Wirawan, Shaw, Martin E., Costanzo, Philip R. 1998. *Teori-teori Psikologi Sosial / Sarlito Wirawan Sarwono (Cet.4)*. Jakarta: Rajawali.
- Sibarani, Marsya & Utoyo, Laji & Wandono, Hagnyo & Danus, Meidita & Subki, & Sugiharti, Tri & Ardiantiono, Ardiantiono & Surahmat, Fahrudin & Suyadi, Suyadi & Kusumastuti, Anissa & Immanuella, Eunike & Pratama, Ricky. 2020. *Stasiun Penelitian Way Canguk: Dua dekade riset ekologi hutan hujan tropis dataran rendah Sumatera*.
- Soekanto, Soerjono, 2009. *Sosiologi Suatu Pengantar*, Jakarta: Rajawali Pers

Tim Penyusun Kamus Pusat Bahasa, 1999, Kamus besar bahasa Indonesia

Edisi kedua, Jakarta: Balai Pustaka

Wirutomo, Paulus. 1995. *Pokok-Pokok Pikiran dalam Sosiologi*. Jakarta: PT

Raja Grafindo Persada

JURNAL

Abby, FA (2016). *Sengketa Pertanahan Hak Masyarakat Adat Dengan Hak*

Guna Usaha (HGU) Perkebunan Sawit Di Kalimantan Selatan.,

eprints.ulm.ac.id,

<http://eprints.ulm.ac.id/2400/1/LAPORAN%20HASIL%20AKHIR%20OPENELITIAN%20PNBP%202016%20->

[%20Dr.%20F.A.%20Abby%2C%20SH%2C%20MH.pdf](http://eprints.ulm.ac.id/2400/1/LAPORAN%20HASIL%20AKHIR%20OPENELITIAN%20PNBP%202016%20-%20Dr.%20F.A.%20Abby%2C%20SH%2C%20MH.pdf)

Cris Lunnay dan Herman Soesangobeng (1998). *Status Reformasi*

Pertanahan dalam UndangUndang Pokok Agraria dan Proyek

Administrasi Pertanahan dengan Perspektif Sebesarbesarnya

Kemakmuran Rakyat, Seminar Nasional Pertanahan, Bandung.

Deliyanto, B, & Si, M (2019). *Pengenalan Lahan.*, core.ac.uk,

<https://core.ac.uk/download/pdf/198233928.pdf>

Henry Arianto S.H., M.H. dan Nin Yasmine Lisasih S.H., M.H. (2021)

"HUKUM ADAT TRANSAKSI TANAH." *Jurnal hukum*.

Salim, E (2005). Pembangunan berkelanjutan. *Seminar FMIPA Universitas Terbuka*

Sukmo Pinuji and Asih Retno Dewi, (2019) "Tanah Adat Dalam Pengadaan Tanah Untuk Kepentingan Umum: Dalam Konteks Internasional dan Implementasi di Level Nasional'.

SW. 2000. *Pengantar umum psikologi.*, library.stik-ptik.ac.id.

ARTIKEL INTERNET

<https://tataruang.atrbpn.go.id/Tab/Index/8> Diakses pada tanggal 10 Januari 2023 pukul 01.15

<https://bapenda.jakarta.go.id/artikel/frequently-asked-questions-f-a-q-insentif-fiskal-tahun2021#:~:text=APAKAH%20YANG%20DIMAKSUD%20DENGAN%20INSENTIF,dan%20pengurangan%20pokok%20terutang%20pajak.>

Diakses tanggal 10 Januari 2023 23.30

<https://toraja.inews.id/read/136377/tolak-sekolah-mereka-digusur-ribuan-siswa-sma-2-rantepao-bentangkan-poster-lawan-mafia-tanah> Diakses pada tanggal 13 Februari 2023 01.26

[https://kab-torajautara.atrbpn.go.id/menu/detail/4483/struktur-organisasi-kantor-pertanahan-kabupaten-toraja-utara.](https://kab-torajautara.atrbpn.go.id/menu/detail/4483/struktur-organisasi-kantor-pertanahan-kabupaten-toraja-utara) Diakses tanggal 15 Februari 2023 22.43

<https://ketik.unpad.ac.id/posts/1074/ketahui-lebih-dalam-apa-itu-tanah-adat-dan-masyarakat-adat-2> Diakses tanggal 20 Februari 2023 00.12

<https://kab-torajautara.atrbpn.go.id/menu/detail/4486/sekilas> Diakses
tanggal 15 Juni 2023 00.43

<https://www.pa-kuningan.go.id/layanan-hukum/layanan-mediasi/mediator>
Diakses tanggal 21 Juni 2023 01.30

<https://nibiobank.org/negosiator/> Diakses tanggal 21 Juni 2023 02.00

<https://dpmptsp.sulselprov.go.id/publik-profil-kabkota?id=21> Diakses
tanggal 18 Agustus 2023 23.24

https://torajautarakab.go.id/index.php?option=com_content&view=article&id=112&Itemid=133 Diakses tanggal 19 Agustus 16.17

<https://torutkab.bps.go.id/indicator/153/97/1/keterangan-geografis.html>
Diakses tanggal 28 Agustus 22.29

Dokumen dan Undang-Undang

Peraturan Menteri Agraria dan Tata Ruang / Kepala Badan Pertanahan Nasional Republik Indonesia Nomor 11 Tahun 2016 tentang Penyelesaian Sengketa Lahan

Peraturan Presiden Nomor 20 Tahun 2015

LAMPIRAN-LAMPIRAN

Dokumentasi Wawancara

Wawancara bersama Koordinator Subseksi Penetapan Hak Tanah dan Ruang
Badan Pertanahan Nasional Kabupaten Toraja Utara



Wawancara bersama Camat Kecamatan Tallunglipu




Wawancara bersama Camat Kecamatan Rantepao



Wawancara bersama Masyarakat yang pernah bersengketa

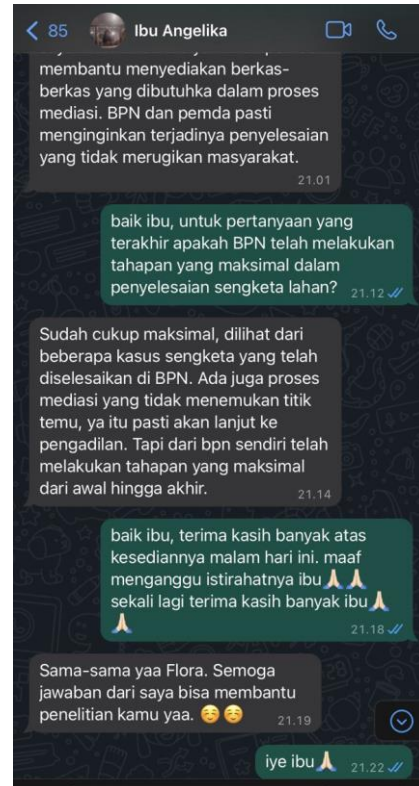
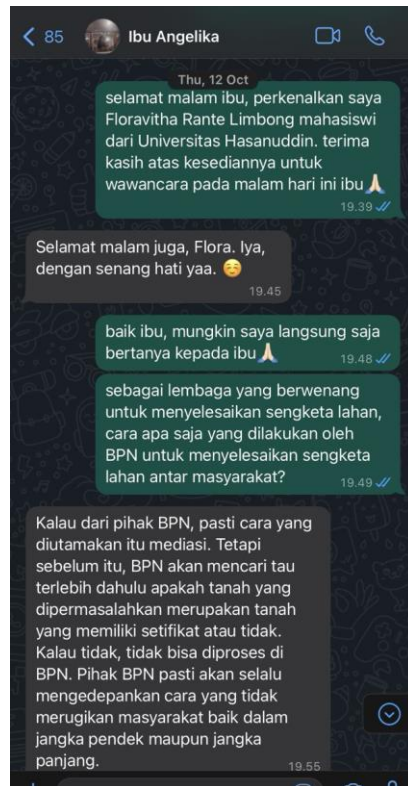


Wawancara bersama Masyarakat yang pernah bersengketa

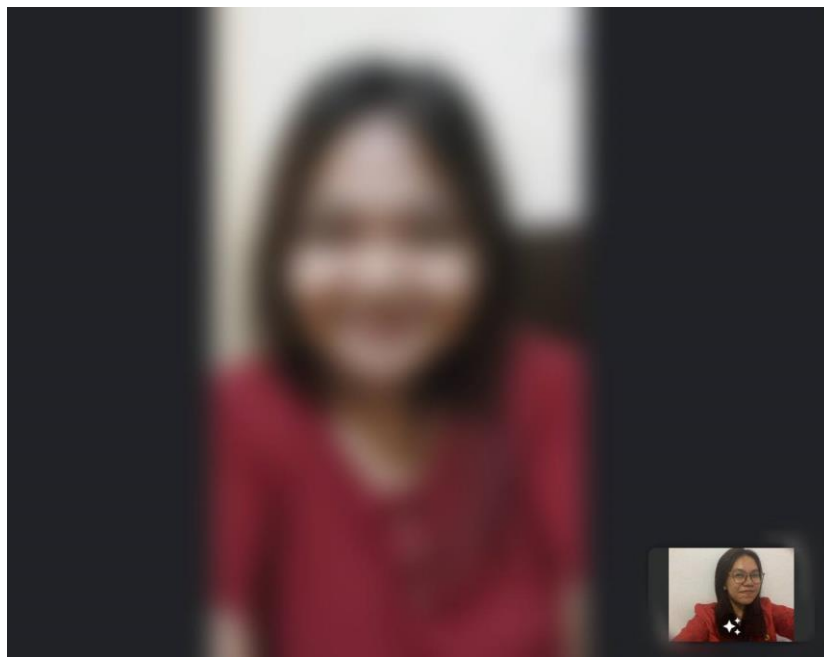


Wawancara Bersama Koordinator Subseksi Penanganan Sengketa, Konflik, dan

Perkara Pertanahan



Wawancara bersama Masyarakat yang pernah bersengketa



Wawancara bersama Masyarakat yang pernah bersengketa



Wawancara bersama Masyarakat yang pernah bersengketa



Wawancara bersama Masyarakat yang pernah bersengketa





**MENTERI AGRARIA DAN TATA RUANG/
KEPALA BADAN PERTANAHAN NASIONAL**
PERATURAN MENTERI AGRARIA DAN TATA RUANG/
KEPALA BADAN PERTANAHAN NASIONAL REPUBLIK INDONESIA
NOMOR 11 TAHUN 2016
TENTANG
PENYELESAIAN KASUS PERTANAHAN

DENGAN RAHMAT TUHAN YANG MAHA ESA
MENTERI AGRARIA DAN TATA RUANG/
KEPALA BADAN PERTANAHAN NASIONAL,

- Menimbang :
- a. bahwa dalam rangka percepatan penyelesaian sengketa, konflik dan perkara pertanahan, telah ditetapkan Peraturan Kepala Badan Pertanahan Nasional Nomor 3 Tahun 2011 tentang Pengelolaan, Pengkajian dan Penanganan Kasus Pertanahan dan Peraturan Kepala Badan Pertanahan Nasional Nomor 12 Tahun 2013 tentang Eksaminasi Pertanahan;
 - b. bahwa peraturan sebagaimana dimaksud dalam huruf a, dipandang belum efektif dalam penyelesaian sengketa, konflik dan perkara pertanahan, sehingga perlu diganti;
 - c. bahwa berdasarkan pertimbangan sebagaimana dimaksud dalam huruf a dan huruf b, perlu menetapkan Peraturan Menteri Agraria dan Tata Ruang/Kepala Badan Pertanahan Nasional tentang Penyelesaian Kasus Pertanahan;

- Mengingat :
1. Undang-Undang Nomor 5 Tahun 1960 tentang Peraturan Dasar Pokok-Pokok Agraria (Lembaran Negara Republik Indonesia Tahun 1960 Nomor 104, Tambahan Lembaran Negara Republik Indonesia Nomor 2043);
 2. Undang-Undang Nomor 5 Tahun 1986 tentang Pengadilan Tata Usaha Negara (Lembaran Negara Republik Indonesia Tahun 1986 Nomor 77, Tambahan Lembaran Negara Republik Indonesia Nomor 3344) sebagaimana telah diubah beberapa kali terakhir dengan Undang-Undang Nomor 51 Tahun 2009 tentang Perubahan Kedua Atas Undang-Undang Nomor 5 Tahun 1986 tentang Pengadilan Tata Usaha Negara (Lembaran Negara Republik Indonesia Tahun 2009 Nomor 160, Tambahan Lembaran Negara Republik Indonesia Nomor 5079);
 3. Undang-Undang Nomor 14 Tahun 2008 tentang Keterbukaan Informasi Publik (Lembaran Negara Republik Indonesia Tahun 2008 Nomor 61, Tambahan Lembaran Negara Republik Indonesia Nomor 4846);
 4. Undang-Undang Nomor 25 Tahun 2009 tentang Pelayanan Publik (Lembaran Negara Republik Indonesia Tahun 2009 Nomor 112, Tambahan Lembaran Negara Republik Indonesia Nomor 5038);
 5. Undang-Undang Nomor 30 Tahun 2014 tentang Administrasi Pemerintahan (Lembaran Negara Republik Indonesia Tahun 2014 Nomor 292, Tambahan Lembaran Negara Republik Indonesia Nomor 5601);
 6. Peraturan Pemerintah Nomor 40 Tahun 1996 tentang Hak Guna Usaha, Hak Guna Bangunan dan Hak Pakai Atas Tanah (Lembaran Negara Republik Indonesia Tahun 1996 Nomor 58, Tambahan Lembaran Negara Republik Indonesia Nomor 3643);
 7. Peraturan Pemerintah Nomor 24 Tahun 1997 tentang Pendaftaran Tanah (Lembaran Negara Republik Indonesia Tahun 1997 Nomor 59, Tambahan Lembaran Negara Republik Indonesia Nomor 3696);

8. Peraturan Presiden Nomor 17 Tahun 2015 tentang Kementerian Agraria dan Tata Ruang (Lembaran Negara Republik Indonesia Tahun 2015 Nomor 18);
9. Peraturan Presiden Nomor 20 Tahun 2015 tentang Badan Pertanahan Nasional (Lembaran Negara Republik Indonesia Tahun 2015 Nomor 21);
10. Keputusan Presiden Nomor 121/P Tahun 2014 tentang Pembentukan Kementerian dan Pengangkatan Menteri Kabinet Kerja Periode Tahun 2014-2019;
11. Peraturan Menteri Negara Agraria/Kepala Badan Pertanahan Nasional Nomor 3 Tahun 1997 tentang Ketentuan Pelaksanaan Peraturan Pemerintah Nomor 24 Tahun 1997 tentang Pendaftaran Tanah;
12. Peraturan Menteri Negara Agraria/Kepala Badan Pertanahan Nasional Nomor 9 Tahun 1999 tentang Tata Cara Pemberian dan Pembatalan Hak Atas Tanah Negara dan Hak Pengelolaan;
13. Peraturan Menteri Agraria dan Tata Ruang/Kepala Badan Pertanahan Nasional Nomor 8 Tahun 2015 tentang Organisasi dan Tata Kerja Kementerian Agraria dan Tata Ruang/Badan Pertanahan Nasional.

MEMUTUSKAN:

Menetapkan : PERATURAN MENTERI AGRARIA DAN TATA RUANG/ KEPALA BADAN PERTANAHAN NASIONAL TENTANG PENYELESAIAN KASUS PERTANAHAN

BAB I

KETENTUAN UMUM

Pasal 1

Dalam Peraturan Menteri ini yang dimaksud dengan:

1. Kasus Pertanahan adalah Sengketa, Konflik, atau Perkara Pertanahan untuk mendapatkan penanganan penyelesaian sesuai dengan ketentuan peraturan perundang-undangan dan/atau kebijakan pertanahan.
2. Sengketa Tanah yang selanjutnya disebut Sengketa adalah perselisihan pertanahan antara orang perseorangan, badan hukum, atau lembaga yang tidak berdampak luas.
3. Konflik Tanah yang selanjutnya disebut Konflik adalah perselisihan pertanahan antara orang perseorangan, kelompok, golongan,

organisasi, badan hukum, atau lembaga yang mempunyai kecenderungan atau sudah berdampak luas.

4. Perkara Tanah yang selanjutnya disebut Perkara adalah perselisihan pertanahan yang penanganan dan penyelesaiannya melalui lembaga peradilan.
5. Pengaduan adalah laporan atau keberatan yang diajukan oleh pihak yang merasa dirugikan, kepada Kementerian Agraria dan Tata Ruang/Badan Pertanahan Nasional atas kasus pertanahan.
6. Paparan adalah diskusi yang dilakukan oleh Kementerian Agraria dan Tata Ruang/Badan Pertanahan Nasional dalam rangka penanganan dan/atau penyelesaian Kasus Pertanahan.
7. Mediasi adalah cara penyelesaian sengketa dan konflik melalui proses perundingan untuk memperoleh kesepakatan para pihak dengan dibantu oleh mediator.
8. Mediator adalah pihak yang membantu para pihak dalam proses perundingan guna mencari berbagai kemungkinan penyelesaian sengketa atau konflik tanpa menggunakan cara memutus atau memaksakan sebuah penyelesaian.
9. Tanah Aset adalah tanah Barang Milik Negara/Daerah dan/atau aset Badan Usaha Milik Negara/Daerah sesuai dengan ketentuan peraturan perundang-undangan.
10. Tanah Negara atau tanah yang dikuasai langsung oleh Negara, yang selanjutnya disebut Tanah Negara adalah tanah yang tidak dilekati sesuatu hak atas tanah dan bukan merupakan Barang Milik Negara/Daerah dan Badan Usaha Milik Negara/Daerah.
11. Penggunaan Tanah adalah pola pengelolaan tata guna tanah yang meliputi penguasaan, penggunaan dan pemanfaatan tanah yang berwujud konsolidasi pemanfaatan tanah melalui pengaturan kelembagaan yang terkait dengan pemanfaatan tanah sebagai satu kesatuan sistem untuk kepentingan masyarakat secara adil.
12. Kementerian Agraria dan Tata Ruang/Badan Pertanahan Nasional yang selanjutnya disebut Kementerian adalah Kementerian yang mempunyai tugas menyelenggarakan urusan pemerintahan di bidang agraria/pertanahan.
13. Menteri Agraria dan Tata Ruang/Kepala Badan Pertanahan Nasional yang selanjutnya disebut Menteri adalah Menteri yang mempunyai tugas menyelenggarakan urusan pemerintahan di bidang agraria/pertanahan.
14. Direktorat Jenderal yang selanjutnya disingkat Ditjen adalah unsur pelaksana yang berada di bawah dan bertanggung jawab kepada Menteri yang mempunyai tugas menyelenggarakan perumusan dan

- pelaksanakan kebijakan di bidang penyelesaian sengketa, konflik dan perkara agraria/pertanahan, pemanfaatan ruang dan tanah.
15. Direktur Jenderal yang selanjutnya disingkat Dirjen adalah Pimpinan Unit Kerja Eselon I pada Ditjen.
 16. Kantor Wilayah Badan Pertanahan Nasional yang selanjutnya disebut Kantor Wilayah BPN adalah instansi vertikal Badan Pertanahan Nasional di Provinsi yang berada di bawah dan bertanggungjawab langsung kepada Menteri.
 17. Kepala Kantor Wilayah Badan Pertanahan Nasional yang selanjutnya disebut Kepala Kantor Wilayah BPN adalah Pimpinan Unit Kerja Eselon II pada Kantor Wilayah BPN.
 18. Kantor Pertanahan adalah instansi vertikal Badan Pertanahan Nasional di Kabupaten/Kota yang berada di bawah dan bertanggungjawab langsung kepada Menteri melalui Kepala Kantor Wilayah BPN.
 19. Kepala Kantor Pertanahan adalah Pimpinan Unit Kerja Eselon III pada Kantor Pertanahan.
 20. Kepala Bidang yang selanjutnya disingkat Kepala Bidang adalah pejabat di Kantor Wilayah Badan Pertanahan Nasional yang mempunyai tugas mengkoordinasikan dan melaksanakan pembinaan teknis penanganan sengketa, konflik dan perkara pertanahan.
 21. Kepala Seksi yang selanjutnya disingkat Kepala Seksi adalah pejabat di Kantor Pertanahan mempunyai tugas menyiapkan bahan dan melakukan kegiatan penanganan sengketa, konflik dan perkara pertanahan.

BAB II

MAKSUD, TUJUAN DAN RUANG LINGKUP

Pasal 2

- (1) Penyelesaian Kasus Pertanahan, dimaksudkan untuk:
 - a. mengetahui riwayat dan akar permasalahan Sengketa, Konflik atau Perkara;
 - b. merumuskan kebijakan strategis penyelesaian Sengketa, Konflik atau Perkara; dan
 - c. menyelesaikan Sengketa, Konflik atau Perkara, agar tanah dapat dikuasai,

dimiliki, dipergunakan dan dimanfaatkan oleh pemiliknya.

- (2) Penyelesaian Kasus Pertanahan bertujuan untuk memberikan kepastian hukum dan keadilan mengenai penguasaan, pemilikan, penggunaan dan pemanfaatan tanah.

Pasal 3

Ruang lingkup Peraturan Menteri ini, meliputi:

- a. Penyelesaian Sengketa dan Konflik;
- b. Penyelesaian Perkara;
- c. Pengawasan dan Pengendalian; dan
- d. Bantuan Hukum dan Perlindungan Hukum.

BAB III

PENYELESAIAN SENKETA DAN KONFLIK

Bagian Kesatu

Dasar Penyelesaian

Paragraf 1 Umum

Pasal 4

Penyelesaian Sengketa dan Konflik dilakukan berdasarkan:

- a. Inisiatif dari Kementerian; atau
- b. Pengaduan masyarakat.

Paragraf 2

Inisiatif dari Kementerian

Pasal 5

- (1) Dalam melaksanakan penyelesaian Sengketa dan Konflik berdasarkan inisiatif dari Kementerian sebagaimana dimaksud dalam

Pasal 4 huruf a, Kementerian melaksanakan pemantauan untuk mengetahui Sengketa dan Konflik yang terjadi dalam suatu wilayah tertentu.

- (2) Pemantauan sebagaimana dimaksud pada ayat (1) dilakukan secara rutin oleh Kepala Kantor Pertanahan, Kepala Kantor Wilayah BPN atau Dirjen terhadap pengaduan atau pemberitaan pada surat kabar terkait Sengketa dan Konflik
- (3) Kepala Kantor Pertanahan melaporkan hasil pemantauan sebagaimana dimaksud pada ayat (2) kepada Kepala Kantor Wilayah BPN setiap 4 (empat) bulan sekali dan ditembuskan kepada Menteri.
- (4) Dalam hal hasil pemantauan perlu ditindaklanjuti, Menteri atau Kepala Kantor Wilayah BPN memerintahkan Kepala Kantor Pertanahan untuk melakukan kegiatan penyelesaian Sengketa dan Konflik.

Paragraf 3

Pengaduan Masyarakat

Pasal 6

- (1) Dalam melaksanakan penyelesaian Sengketa atau Konflik berdasarkan Pengaduan masyarakat sebagaimana dimaksud dalam Pasal 4 huruf b, Kementerian menerima Pengaduan terkait Sengketa dan Konflik dari masyarakat.
- (2) Pengaduan sebagaimana dimaksud pada ayat (1) disampaikan kepada Kepala Kantor Pertanahan secara tertulis, melalui loket pengaduan, kotak surat atau *website* Kementerian.
- (3) Dalam hal Pengaduan sebagaimana dimaksud pada ayat (2) disampaikan kepada Kantor Wilayah BPN dan/atau Kementerian, berkas Pengaduan diteruskan kepada Kepala Kantor Pertanahan.
- (4) Pengaduan sebagaimana dimaksud pada ayat (2) paling sedikit memuat identitas pengadu

dan uraian singkat kasus.

- (5) Pengaduan sebagaimana dimaksud pada ayat (2) harus dilampiri dengan fotokopi identitas pengadu, fotokopi identitas penerima kuasa dan surat kuasa apabila dikuasakan, serta data pendukung atau bukti-bukti yang terkait dengan pengaduan.
- (6) Pengaduan sebagaimana dimaksud pada ayat (2) dibuat sesuai dengan format sebagaimana tercantum dalam Lampiran I yang merupakan bagian tidak terpisahkan dari Peraturan Menteri ini.

Pasal 7

- (1) Setelah Pengaduan diterima, petugas yang bertanggung jawab dalam menangani pengaduan melakukan pemeriksaan berkas Pengaduan.
- (2) Dalam hal berkas pengaduan telah memenuhi syarat sebagaimana dimaksud dalam Pasal 6 ayat (4) dan ayat (5), petugas menyampaikan berkas Pengaduan kepada pejabat yang bertanggung jawab dalam menangani Sengketa, Konflik dan Perkara pada Kantor Pertanahan.
- (3) Pengaduan yang telah memenuhi syarat sebagaimana dimaksud pada ayat (2) yang diterima langsung melalui loket Pengaduan, kepada pihak pengadu diberikan Surat Tanda Penerimaan Pengaduan.
- (4) Dalam hal berkas pengaduan tidak memenuhi syarat sebagaimana dimaksud dalam Pasal 6 ayat (4) dan ayat (5), maka petugas mengembalikan berkas pengaduan kepada pihak pengadu dengan memberitahukan kekuranglengkapan berkas Pengaduan secara tertulis.
- (5) Surat Tanda Penerimaan Pengaduan sebagaimana dimaksud pada ayat (3) dibuat sesuai dengan format sebagaimana tercantum

dalam Lampiran II yang merupakan bagian tidak terpisahkan dari Peraturan Menteri ini.

Pasal 8

- (1) Setelah menerima berkas Pengaduan dari petugas sebagaimana dimaksud dalam Pasal 7 ayat (2), pejabat yang bertanggungjawab dalam menangani Sengketa, Konflik dan Perkara pada Kantor Pertanahan, mengadministrasikan pengaduan dimaksud ke dalam Register Penerimaan Pengaduan.
- (2) Register Penerimaan Pengaduan sebagaimana dimaksud pada ayat (1) dibuat sesuai dengan format sebagaimana tercantum dalam Lampiran III yang merupakan bagian tidak terpisahkan dari Peraturan Menteri ini.

Pasal 9

- (1) Setiap perkembangan penyelesaian Sengketa, Konflik dan Perkara dicatat dalam Register Penyelesaian Sengketa, Konflik dan Perkara dengan melampirkan bukti perkembangan dimaksud dan/atau dilakukan pengadministrasian data melalui sistem informasi Sengketa, Konflik dan Perkara.
- (2) Perkembangan penyelesaian Sengketa, Konflik dan Perkara dilaporkan kepada Kepala Kantor Wilayah BPN setiap 4 (empat) bulan sekali dan ditembuskan kepada Menteri.
- (3) Sistem informasi sebagaimana dimaksud pada ayat (1) terintegrasi antara Kementerian, Kantor Wilayah BPN dan Kantor Pertanahan.
- (4) Sistem informasi dimaksud pada ayat (1), merupakan sub sistem dari Pusat Data dan Informasi Kementerian.
- (5) Laporan Perkembangan Penyelesaian Kasus sebagaimana dimaksud pada ayat (2) dan Register Penyelesaian Sengketa, Konflik dan Perkara sebagaimana dimaksud pada ayat (1) dibuat sesuai dengan format sebagaimana

tercantum dalam Lampiran IV yang merupakan bagian tidak terpisahkan dari Peraturan Menteri ini.

Bagian

Kedua

Pengumpulan Data
dan Analisis

Paragraf

f 1 Pelaksanaan

Pengumpulan Data

Pasal 10

- (1) Berdasarkan hasil pemantauan sebagaimana dimaksud dalam Pasal 5 ayat (4) dan/atau Pengaduan yang telah diadministrasikan sebagaimana dimaksud dalam Pasal 8 ayat (1), pejabat yang bertanggungjawab dalam menangani Sengketa, Konflik dan Perkara pada Kantor Pertanahan melakukan kegiatan pengumpulan data.
- (2) Data yang dikumpulkan sebagaimana dimaksud pada ayat (1) dapat berupa:
 - a. data fisik dan data yuridis;
 - b. putusan peradilan, berita acara pemeriksaan dari Kepolisian Negara RI, Kejaksaan RI, Komisi Pemberantasan Korupsi atau dokumen lainnya yang dikeluarkan oleh lembaga/instansi penegak hukum;
 - c. data yang dikeluarkan atau diterbitkan oleh pejabat yang berwenang;
 - d. data lainnya yang terkait dan dapat mempengaruhi serta memperjelas duduk persoalan Sengketa dan Konflik; dan/atau
 - e. keterangan saksi.

- (3) Pejabat yang bertanggungjawab dalam menangani Sengketa, Konflik dan Perkara pada Kantor Pertanahan melakukan:
 - a. validasi terhadap data sebagaimana dimaksud pada ayat (2) huruf a sampai dengan huruf d yang kebenarannya dinyatakan oleh pejabat atau lembaga yang menerbitkan atau pencocokan dengan dokumen asli;
 - b. permintaan keterangan saksi yang dituangkan dalam Berita Acara, dalam hal data yang diperoleh berasal keterangan saksi sebagaimana dimaksud pada ayat (2) huruf e.

Paragraf 2
Pelaksanaan Analisis

Pasal 11

- (1) Setelah pelaksanaan kegiatan pengumpulan data sebagaimana dimaksud dalam Pasal 10, pejabat yang bertanggungjawab dalam menangani Sengketa, Konflik dan Perkara pada Kantor Pertanahan melakukan analisis.
- (2) Analisis sebagaimana dimaksud pada ayat (1) dilakukan untuk mengetahui pengaduan tersebut merupakan kewenangan Kementerian atau bukan kewenangan Kementerian.
- (3) Sengketa atau Konflik yang menjadi kewenangan Kementerian sebagaimana dimaksud pada ayat (2), meliputi:
 - a. kesalahan prosedur dalam proses pengukuran, pemetaan dan/atau perhitungan luas;
 - b. kesalahan prosedur dalam proses pendaftaran penegasan dan/atau pengakuan hak atas tanah bekas milik adat;

- c. kesalahan prosedur dalam proses penetapan dan/atau pendaftaran hak tanah;
 - d. kesalahan prosedur dalam proses penetapan tanah terlantar;
 - e. tumpang tindih hak atau sertifikat hak atas tanah yang salah satu alas haknya jelas terdapat kesalahan;
 - f. kesalahan prosedur dalam proses pemeliharaan data pendaftaran tanah;
 - g. kesalahan prosedur dalam proses penerbitan sertifikat pengganti;
 - h. kesalahan dalam memberikan informasi data pertanahan;
 - i. kesalahan prosedur dalam proses pemberian izin;
 - j. penyalahgunaan pemanfaatan ruang; atau
 - k. kesalahan lain dalam penerapan peraturan perundang-undangan.
- (4) Sengketa dan Konflik selain sebagaimana dimaksud pada ayat (3), bukan merupakan kewenangan Kementerian dan menjadi kewenangan instansi lain.
- (5) Hasil Analisis sebagaimana dimaksud pada ayat (2) dibuat sesuai dengan format sebagaimana tercantum dalam Lampiran V yang merupakan bagian tidak terpisahkan dari Peraturan Menteri ini.

Pasal 12

- (1) Dalam hal Sengketa dan Konflik merupakan kewenangan Kementerian sebagaimana dimaksud dalam Pasal 11 ayat (3), pejabat yang bertanggungjawab dalam menangani Sengketa, Konflik dan Perkara melaporkan hasil pengumpulan data dan hasil analisis sebagaimana dimaksud dalam Pasal 10 dan Pasal 11 kepada Kepala Kantor Pertanahan.
- (2) Dalam hal Sengketa dan Konflik bukan merupakan kewenangan Kementerian sebagaimana dimaksud dalam Pasal 11 ayat (4), maka pejabat yang bertanggungjawab dalam menangani Sengketa, Konflik dan Perkara menyampaikan penjelasan secara tertulis kepada pihak pengadu.
- (3) Penjelasan sebagaimana dimaksud pada ayat (2) juga memuat pernyataan bahwa penyelesaian Sengketa dan Konflik diserahkan kepada pihak pengadu.
- (4) Penjelasan sebagaimana dimaksud pada ayat (2) dan ayat (3) dibuat sesuai dengan format sebagaimana tercantum dalam Lampiran VI yang merupakan bagian tidak terpisahkan dari Peraturan Menteri ini.

- (5) Dalam hal Sengketa atau Konflik bukan kewenangan Kementerian sebagaimana dimaksud pada ayat (2), Kementerian dapat mengambil inisiatif untuk memfasilitasi penyelesaian Sengketa atau Konflik melalui Mediasi.

Bagian Ketiga
Penyelesaian Sengketa dan
Konflik
Yang Merupakan Kewenangan Kementerian

Paragraf 1
Umum

Pasal 13

- (1) Setelah menerima laporan sebagaimana dimaksud dalam Pasal 12 ayat (1), Kepala Kantor Pertanahan menyampaikan hasil pengumpulan data dan analisis sebagaimana dimaksud dalam Pasal 10 dan Pasal 11, kepada:
- a. Kepala Kantor Wilayah BPN, dalam hal keputusan pemberian hak, konversi/penegasan/pengakuan, pembatalan hak atas tanah yang menjadi objek Sengketa dan Konflik diterbitkan oleh Kepala Kantor Pertanahan; atau Menteri, dalam hal:
 - 1) keputusan pemberian hak, konversi/penegasan/ pengakuan, pembatalan hak atas tanah atau penetapan tanah terlantar yang menjadi objek sengketa dan konflik diterbitkan oleh Kepala Kantor Wilayah BPN atau Menteri; dan/atau
 - 2) Sengketa dan Konflik termasuk dalam karakteristik tertentu.
- (2) Penyampaian hasil pengumpulan data dan analisis kepada Menteri sebagaimana dimaksud pada ayat (1) huruf b, dilakukan oleh Kepala Kantor Pertanahan dengan tembusan Kepala Kantor Wilayah BPN.
- (3) Sengketa dan Konflik dengan karakteristik tertentu sebagaimana dimaksud pada ayat (1) huruf b angka 2), meliputi:
- a. menjadi perhatian masyarakat;
 - b. melibatkan banyak pihak;
 - c. mempunyai nilai yang tinggi baik dari segi sosial, budaya, ekonomi, kepentingan umum, pertahanan dan keamanan; dan/atau

- d. permintaan instansi yang berwenang atau penegak hukum.

Pasal 14

- (1) Setelah menerima hasil pengumpulan data dan hasil analisis sebagaimana dimaksud dalam Pasal 13 ayat (1), Kepala Kantor Wilayah BPN atau Menteri memerintahkan pejabat yang bertanggungjawab dalam menangani Sengketa, Konflik dan Perkara untuk menindaklanjuti proses penyelesaiannya.
- (2) Dalam hal terdapat Sengketa atau Konflik yang perlu ditangani oleh Tim, Kepala Kantor Wilayah BPN atau Menteri dapat membentuk Tim Penyelesaian Sengketa dan Konflik paling lama 7 (tujuh) hari kerja sejak diterimanya hasil pengumpulan data dan hasil analisis dari Kantor Pertanahan.
- (3) Dalam hal Kepala Kantor Wilayah BPN membentuk Tim sebagaimana dimaksud pada ayat (2), maka Tim Penyelesaian Sengketa dan Konflik pada Kantor Wilayah BPN, terdiri dari:
 - e. Kepala Kantor Wilayah BPN,
 - f. sebagai ketua merangkap anggota;
 - g. Kepala Bidang, sebagai anggota;
 - h. Kepala Bidang teknis terkait, sebagai anggota;
 - i. Kepala Kantor Pertanahan, sebagai anggota;
 - j. Kepala Seksi, sebagai anggota;
 - k. Kepala Seksi teknis terkait, sebagai anggota; dan
 - l. Staf yang menangani Sengketa dan Konflik, sebagai anggota.
- (4) Dalam hal Menteri membentuk Tim sebagaimana dimaksud pada ayat (2), maka Tim Penyelesaian Sengketa dan Konflik pada Kementerian, terdiri dari:
 - a. Dirjen yang menangani Sengketa, Konflik dan Perkara, sebagai ketua merangkap anggota;
 - b. Direktur yang menangani Sengketa, Konflik dan Perkara, sebagai anggota;
 - c. Direktur teknis terkait, sebagai anggota;
 - d. Kepala Biro Hukum dan Humas, sebagai anggota;
 - e. Kepala Kantor Wilayah BPN, sebagai anggota;
 - f. Kepala Sub Direktorat yang menangani Sengketa, Konflik, dan Perkara, sebagai anggota;

- g. Kepala Bidang Kantor Wilayah BPN, sebagai anggota;
 - h. Kepala Kantor Pertanahan, sebagai anggota; dan
 - i. Kepala Seksi, sebagai anggota.
 - j. Staf yang menangani Sengketa, Konflik, dan Perkara, sebagai anggota.
- (5) Pembentukan Tim Penyelesaian Sengketa dan Konflik sebagaimana dimaksud pada ayat (3) dan ayat (4) dibuat dengan Keputusan Menteri atau Kepala Kantor Wilayah BPN.
- (6) Keputusan Pembentukan Tim Penyelesaian Sengketa dan Konflik dibuat sesuai dengan format sebagaimana tercantum dalam Lampiran VII yang merupakan bagian tidak terpisahkan dari Peraturan Menteri ini.

Pasal 15

Pejabat yang bertanggungjawab dalam menangani Sengketa, Konflik dan Perkara sebagaimana dimaksud dalam Pasal 14 ayat (1) atau Tim Penyelesaian Sengketa dan Konflik sebagaimana dimaksud dalam Pasal 14 ayat (3) dan ayat (4) mempunyai tugas:

- a. melakukan pengkajian dan pemeriksaan lapangan;
- b. melakukan paparan, apabila diperlukan; dan
- c. menyusun serta menyampaikan Laporan Penyelesaian Kasus Pertanahan.

Paragraf 2

Pengkajian dan Pemeriksaan Lapangan

Pasal 16

- (1) Berdasarkan hasil pengumpulan data dan analisis sebagaimana dimaksud dalam Pasal 10 dan Pasal 11, pejabat yang bertanggungjawab dalam menangani Sengketa, Konflik dan Perkara atau Tim Penyelesaian Sengketa dan Konflik sebagaimana dimaksud dalam Pasal 14, melakukan pengkajian.
- (2) Pengkajian sebagaimana dimaksud pada ayat (1) dilakukan untuk mengetahui pokok masalah, penyebab terjadinya, potensi dampak, alternatif penyelesaian dan rekomendasi penyelesaian Sengketa dan Konflik.

Pasal 17

Pengkajian sebagaimana dimaksud

- (1) dalam Pasal 16 dilakukan terhadap:
 - a. kronologi Sengketa atau Konflik; dan
 - b. data yuridis, data fisik, dan data pendukung lainnya.
- (2) Dalam hal hasil pengkajian diperlukan data tambahan, maka dilengkapi dengan melakukan:
 - a. pencarian data secara mandiri; atau
 - b. meminta data kepada para pihak.
- (3) Hasil pengkajian dibuat sesuai format sebagaimana tercantum dalam Lampiran VIII yang merupakan bagian tidak terpisahkan dari Peraturan Menteri ini.

Pasal 18

- (1) Dalam melaksanakan pengkajian sebagaimana dimaksud dalam Pasal 16, dilakukan pemeriksaan lapangan.
- (2) Dalam melakukan pemeriksaan lapangan, pejabat yang berwenang/petugas pemeriksa lapangan disertai dengan Surat Tugas.
- (3) Dalam keadaan tertentu, pemeriksaan lapangan sebagaimana dimaksud pada ayat (1) dapat didampingi oleh pihak Kepolisian.
- (4) Surat Tugas sebagaimana dimaksud pada ayat (2) dibuat sesuai dengan format sebagaimana tercantum dalam Lampiran IX yang merupakan bagian tidak terpisahkan dari Peraturan Menteri ini.

Pasal 19

Kegiatan pemeriksaan lapangan sebagaimana dimaksud dalam Pasal 18, meliputi:

- a. penelitian atas kesesuaian data dengan kondisi lapangan;
- b. pencarian keterangan dari saksi-saksi dan/atau pihak-pihak yang terkait;
- c. penelitian batas bidang tanah, gambar ukur, peta bidang tanah, gambar situasi/surat ukur, peta rencana tata ruang; dan/atau
- d. kegiatan lainnya yang diperlukan.

Pasal 20

- (1) Hasil kegiatan pemeriksaan lapangan sebagaimana dimaksud dalam Pasal 19 dituangkan dalam Berita Acara

Hasil Pemeriksaan Lapangan dan ditandatangani oleh petugas dan para saksi.

- (2) Berita Acara Hasil Pemeriksaan Lapangan sebagaimana dimaksud pada ayat (1) dibuat sesuai dengan format sebagaimana tercantum dalam Lampiran X yang merupakan bagian tidak terpisahkan dari Peraturan Menteri ini.

Paragraf 3

Paparan

Pasal 21

- (1) Berdasarkan hasil pengkajian dan hasil pemeriksaan lapangan sebagaimana dimaksud dalam Pasal 17 dan Pasal 20, dapat dilakukan Paparan.
- (2) Paparan sebagaimana dimaksud pada ayat (1) harus dilaksanakan dalam hal:
 - a. Sengketa dan konflik termasuk dalam karakteristik tertentu; atau
 - b. Sengketa dan Konflik ditangani oleh Tim Penyelesaian Sengketa dan Konflik.
- (3) Paparan bertujuan untuk:
 - a. menghimpun masukan pendapat para peserta Paparan;
 - b. mempertajam pengkajian Sengketa dan Konflik; dan
 - c. memperoleh kesimpulan dan saran.
- (4) Peserta Paparan:
- (4) pegawai/pejabat dari Kementerian, Kantor Wilayah BPN dan/atau Kantor Pertanahan atau anggota Tim Penyelesaian Sengketa dan Konflik; dan/atau
 - a. instansi terkait, akademisi, unsur masyarakat dan/atau pemerhati/pegiat agraria dan penataan ruang, apabila diperlukan.
- (5) Undangan peserta paparan dibuat sesuai dengan format sebagaimana tercantum dalam Lampiran XI yang merupakan bagian tidak terpisahkan dari Peraturan Menteri ini.

Pasal 22

- (1) Paparan dicatat dalam Notulen Paparan dan ditandatangani oleh Pimpinan Paparan dan notulis.
- (2) Hasil Paparan dibuatkan Berita Acara Paparan yang ditandatangani oleh Pimpinan Paparan dan perwakilan dari peserta paparan.
- (3) Berita Acara Paparan sebagaimana dimaksud pada ayat

(1) memuat:

- a. peserta Paparan;
- b. pokok permasalahan Sengketa dan Konflik; dan
- c. hasil Paparan.

(4) Notulen Paparan dan Berita Acara Paparan sebagaimana dimaksud pada ayat (1) dan ayat (2) dibuat sesuai dengan format sebagaimana tercantum dalam Lampiran XII dan Lampiran XIII yang merupakan bagian tidak terpisahkan dari Peraturan Menteri ini.

Paragraf 4

Laporan Penyelesaian Kasus Pertanahan

Pasal 23

- (1) Pejabat yang bertanggungjawab dalam menangani Sengketa, Konflik dan Perkara atau Tim Penyelesaian Sengketa dan Konflik membuat Laporan Penyelesaian Kasus Pertanahan.
- (2) Laporan Penyelesaian Kasus Pertanahan merupakan rangkuman hasil kegiatan penyelesaian Sengketa atau Konflik.
- (3) Laporan Penyelesaian Kasus Pertanahan merupakan satu kesatuan dengan Berkas Penyelesaian Sengketa dan Konflik yang dimulai dari Pengaduan, Pengumpulan data, Analisis, Pengkajian, Pemeriksaan Lapangan, dan Paparan.
- (4) Laporan Penyelesaian Kasus Pertanahan dan Berkas Penyelesaian Sengketa dan Konflik sebagaimana dimaksud pada ayat (1) dan ayat (3), dibuat sesuai dengan format sebagaimana tercantum dalam Lampiran XIV dan Lampiran XV yang merupakan bagian tidak terpisahkan dari Peraturan Menteri ini.
- (5) Pejabat yang bertanggungjawab dalam menangani Sengketa, Konflik dan Perkara atau Tim Penyelesaian Sengketa dan Konflik, menyampaikan Laporan Penyelesaian Kasus Pertanahan kepada Kepala Kantor Wilayah BPN atau Menteri.

Paragraf 5

Penyelesaian

Pasal 24

- (1) Setelah menerima Laporan Penyelesaian Sengketa dan Konflik sebagaimana dimaksud dalam Pasal 23 ayat (5), Kepala Kantor Wilayah BPN atau Menteri menyelesaikan Sengketa dan Konflik dengan menerbitkan:

- a. Keputusan Pembatalan Hak Atas Tanah;
 - b. Keputusan Pembatalan Sertifikat;
 - c. Keputusan Perubahan Data pada Sertifikat, Surat Ukur, Buku Tanah dan/atau Daftar Umum lainnya; atau
 - d. Surat Pemberitahuan bahwa tidak terdapat kesalahan administrasi sebagaimana dimaksud dalam Pasal 11 ayat (3).
- (2) Keputusan Pembatalan Hak Atas Tanah sebagaimana dimaksud pada ayat (1) huruf a, merupakan pembatalan terhadap hak atas tanah, tanda bukti hak dan daftar umum lainnya yang berkaitan dengan hak tersebut.
 - (3) Keputusan Pembatalan Sertifikat sebagaimana dimaksud pada ayat (1) huruf b, merupakan pembatalan terhadap tanda bukti hak dan daftar umum lainnya yang berkaitan dengan hak tersebut, dan bukan pembatalan terhadap hak atas tanahnya.
 - (4) Keputusan Perubahan Data sebagaimana dimaksud pada ayat (1) huruf c yang menyebabkan perlu adanya perubahan data pada Keputusan Pemberian Hak atau Keputusan konversi/penegasan/pengakuan, maka:
 - a. Menteri, melakukan perbaikan terhadap keputusan pemberian hak;
 - b. Kepala Kantor Wilayah, melakukan perbaikan terhadap keputusan pemberian hak atau Keputusan konversi/penegasan/pengakuan hak dimaksud.
 - (5) Penerbitan Keputusan sebagaimana dimaksud pada ayat (1) dilakukan dalam waktu paling lama 7 (tujuh) hari kerja untuk Kepala Kantor Wilayah BPN, atau paling lama 14 (empat belas) hari kerja untuk Menteri, sejak Laporan Penyelesaian Sengketa dan Konflik diterima.
 - (6) Keputusan Pembatalan Hak Atas Tanah, Keputusan Pembatalan Sertifikat, Keputusan Perubahan Data Pada Sertifikat, Surat Ukur, Buku Tanah dan/atau Daftar Umum Lainnya atau Surat Pemberitahuan sebagaimana dimaksud pada ayat (1), dibuat sesuai dengan format sebagaimana tercantum dalam Lampiran XVI dan Lampiran XVII yang merupakan bagian tidak terpisahkan dari Peraturan Menteri ini.
 - (7) Dalam hal di atas satu bidang tanah terdapat tumpangtindih sertifikat hak atas tanah, Menteri atau Kepala Kantor Wilayah BPN sesuai kewenangannya menerbitkan Keputusan pembatalan sertifikat yang tumpang tindih, sehingga di atas bidang tanah tersebut hanya ada 1 (satu) sertifikat hak atas tanah yang sah.

Pasal 25

Keputusan sebagaimana dimaksud dalam Pasal 24 ayat (1), ayat (4) dan ayat (7) disampaikan kepada Kepala Kantor Pertanahan disertai dengan Berkas Penyelesaian Sengketa dan Konflik sesuai dengan kewenangan pembatalan.

Pasal 26

- (1) Dalam hal penyelesaian Sengketa dan Konflik berupa penerbitan Keputusan Pembatalan Hak Atas Tanah atau Keputusan Pembatalan Sertifikat sebagaimana dimaksud dalam Pasal 24 ayat (1) huruf a dan huruf b, pelaksanaannya dilakukan sesuai dengan kewenangan pembatalan.
- (2) Kewenangan pembatalan sebagaimana dimaksud pada ayat (1) terdiri atas:
 - a. Menteri, untuk pemberian hak yang keputusannya diterbitkan oleh Menteri atau Kepala Kantor Wilayah BPN, dan Sengketa dan Konflik dengan karakteristik tertentu sebagaimana dimaksud dalam Pasal 13 ayat (3);
 - b. Kepala Kantor Wilayah BPN, untuk pemberian hak yang keputusannya diterbitkan oleh Kepala Kantor Pertanahan.
- (3) Penerbitan keputusan pembatalan sebagaimana dimaksud dalam Pasal 24 ayat (1) huruf a dan huruf b tidak berarti menghilangkan/menimbulkan hak atas tanah atau hak keperdataan lainnya kepada para pihak.
- (4) Penerbitan keputusan pembatalan yang dilakukan oleh Kepala Kantor Wilayah BPN sebagaimana dimaksud pada ayat (2) huruf b dilakukan atas nama Menteri dan dilaporkan kepada Menteri dalam jangka waktu 7 (tujuh) hari kerja sejak keputusan pembatalan diterbitkan.

Paragraf 6

Pelaksanaan Keputusan Penyelesaian

Pasal 27

Keputusan penyelesaian Sengketa atau Konflik

sebagaimana dimaksud dalam Pasal 24 ayat (1), dilaksanakan oleh Kepala Kantor Pertanahan.

Pasal 28

- (1) Dalam hal Keputusan berupa Pembatalan Hak Atas Tanah, Pembatalan Sertifikat atau Perubahan Data sebagaimana dimaksud dalam Pasal 24 ayat (1) huruf a, huruf b dan huruf c, Kepala Kantor Pertanahan

memerintahkan pejabat yang berwenang untuk memberitahukan kepada para pihak agar menyerahkan sertifikat hak atas tanah dan/atau pihak lain yang terkait dalam jangka waktu paling lama 5 (lima) hari kerja.

- (2) Dalam hal jangka waktu sebagaimana dimaksud pada ayat (2) berakhir dan para pihak tidak menyerahkan sertifikat, Kepala Kantor Pertanahan melaksanakan Pengumuman mengenai pembatalan hak atas tanah, pembatalan sertifikat atau perubahan data, di Kantor Pertanahan dan balai desa/kantor kelurahan setempat dalam jangka waktu 30 (tiga puluh) hari.

Pasal 29

- (1) Setelah pemberitahuan atau pengumuman sebagaimana dimaksud dalam Pasal 27, Kepala Kantor Pertanahan memerintahkan pejabat yang berwenang menindaklanjuti keputusan sebagaimana dimaksud dalam Pasal 24 ayat(1).
- (2) Dalam hal Keputusan berupa pembatalan hak atas tanah sebagaimana dimaksud dalam Pasal 24 ayat (1) huruf a, pejabat yang berwenang melakukan pencatatan mengenai hapusnya keputusan pemberian hak, sertifikat, surat ukur, buku tanah dan Daftar Umum lainnya, pada Sertifikat hak atas tanah, Buku Tanah dan Daftar Umum lainnya.
- (3) Dalam hal Keputusan berupa pembatalan sertifikat sebagaimana dimaksud dalam Pasal 24 ayat (1) huruf b, pejabat yang berwenang melakukan pencatatan mengenai hapusnya hak pada Sertifikat, Buku Tanah dan Daftar Umum lainnya.
- (4) Dalam hal Keputusan berupa perubahan data sebagaimana dimaksud dalam Pasal 24 ayat (1) huruf c, pejabat yang berwenang melakukan perbaikan pada Sertifikat, Surat Ukur, Buku Tanah atau Daftar Umum lainnya.
- (5) Setelah dilakukan perbaikan sebagaimana dimaksud pada ayat (4), sertifikat diberikan kembali kepada pemegang hak atau diterbitkan sertifikat pengganti.

Pasal 30

Dalam hal Keputusan berupa Surat Pemberitahuan pengaduan atau permohonan tidak dapat dilaksanakan atau tidak terdapat kesalahan administrasi sebagaimana dimaksud dalam Pasal 24 ayat (1) huruf d, Kepala Kantor Pertanahan meneruskan Surat Pemberitahuan kepada para pihak dan/atau pihak lain yang terkait, disertai dengan penjelasan dalam waktu paling lama 7 (tujuh) hari kerja.

Pasal 31

Penerbitan atau peralihan hak atas tanah sebagai tindak lanjut pelaksanaan pembatalan hak atas tanah, pembatalan sertifikat atau perubahan data, dilaksanakan sesuai dengan ketentuan peraturan perundang-undangan.

Pasal 32

Dalam hal tanah objek Sengketa dan Konflik merupakan aset Barang Milik Negara/Daerah dan/atau aset Badan Usaha Milik Negara/Daerah, maka pelaksanaan pembatalan hak atas tanah dan/atau pemberian hak atas tanah dilakukan setelah adanya penghapusan aset/aktiva tetap dari instansi yang bersangkutan.

Pasal 33

- (1) Keputusan sebagaimana dimaksud dalam Pasal 24 ayat (1) wajib dilaksanakan kecuali terdapat alasan yang sah untuk menunda pelaksanaannya.
- (2) Alasan yang sah untuk menunda penyelesaian sebagaimana dimaksud pada ayat (1), antara lain:
 - a. sertifikat yang akan dibatalkan sedang dalam status diblokir atau disita oleh kepolisian, kejaksaan, pengadilan dan/atau lembaga penegak hukum lainnya; atau
 - b. tanah yang menjadi obyek pembatalan menjadi obyek hak tanggungan; atau
- (3) tanah telah dialihkan kepada pihak lain Penundaan pelaksanaan sebagaimana dimaksud pada ayat (1) wajib dilaporkan oleh Kepala Kantor Pertanahan kepada Kepala Kantor Wilayah BPN atau Menteri dalam waktu paling lama 5 (lima) hari kerja sejak diterimanya Keputusan sebagaimana dimaksud dalam Pasal 25.

Pasal 34

- (1) Dalam hal tanah yang menjadi obyek pembatalan sedang dalam status diblokir atau disita oleh kepolisian, kejaksaan, pengadilan dan/atau lembaga penegak hukum lainnya sebagaimana dimaksud dalam Pasal 33 ayat (2) huruf a, maka pelaksanaan pembatalan ditunda.
- (2) Penundaan sebagaimana dimaksud pada ayat (1) dilakukan dengan ketentuan:
 - a. apabila status blokir dan tidak ditindaklanjuti dengan penetapan sita dari pengadilan, maka penundaan dilakukan sampai dengan jangka waktu 30 (tiga puluh) hari sejak dilakukan pencatatan blokir atau sampai adanya pencabutan blokir dari pihak kepolisian, kejaksaan, pengadilan dan/atau lembaga

penegak hukum lainnya sebelum tenggang waktu 30 (tiga puluh) hari; atau

- b. apabila status blokir dan ada penetapan sita dari pengadilan, penundaan dilakukan sampai adanya keputusan pencabutan sita dari pihak kepolisian, kejaksaan, pengadilan dan/atau lembaga penegak hukum lainnya.

Pasal 35

- (1) Dalam hal tanah merupakan obyek hak tanggungan atau tanah telah dialihkan kepada pihak lain sebagaimana dimaksud dalam Pasal 33 ayat (2) huruf b dan huruf c, maka dilakukan pemberitahuan kepada pemegang hak tanggungan atau pihak lain tersebut.
- (2) Pihak lain sebagaimana dimaksud pada ayat (1), merupakan:
 - a. Pihak lain yang tidak mengetahui bahwa tanah dalam keadaan sengketa atau konflik;
 - b. tanah tersebut ditawarkan secara terbuka; dan
 - c. pihak lain yang memperoleh hak secara terang dan tunai.
- (3) Pemberitahuan sebagaimana dimaksud pada ayat (1) dilakukan oleh Kepala Kantor Pertanahan kepada pemegang hak tanggungan atau pihak lain mengenai rencana pelaksanaan keputusan dalam jangka waktu 30 (tiga puluh) hari.
- (4) Setelah jangka waktu 30 (tiga puluh) hari sebagaimana dimaksud pada ayat (3) berakhir, Kepala Kantor Pertanahan melanjutkan proses penyelesaian Sengketa dan Konflik, kecuali terdapat sita oleh kepolisian, kejaksaan, pengadilan dan/atau lembaga penegak hukum lainnya.
- (5) Proses penyelesaian Sengketa dan Konflik sebagaimana dimaksud pada ayat (1) dilakukan setelah adanya putusan pengadilan yang berkekuatan hukum tetap.

Pasal 36

- (1) Penundaan penyelesaian Sengketa dan Konflik sebagaimana dimaksud dalam Pasal 34 dan Pasal 35 dilaporkan oleh Kepala Kantor Pertanahan kepada Kepala Kantor Wilayah BPN atau Menteri dalam waktu paling lama 5 (lima) hari kerja sejak pemberitahuan kepada pihak terkait.
- (2) Penundaan pembatalan sebagaimana dimaksud pada ayat (1) dicatat dalam Buku Tanah dan Daftar Umum lainnya dan dicantumkan alasan pembatalannya.
- (3) Sertipikat yang terdapat catatan pada Buku Tanah atau

Daftar Umum lainnya sebagaimana dimaksud pada ayat (2), tidak dapat dialihkan sampai dengan dilakukannya pembedaan atas catatan dimaksud.

Bagian Keempat

Penyelesaian Sengketa dan Konflik Yang Bukan Merupakan Kewenangan Kementerian

Paragraf 1

Umum

Pasal 37

- (1) Penyelesaian Sengketa atau Konflik sebagaimana dimaksud dalam Pasal 12 ayat (5) dapat dilakukan melalui Mediasi.
- (2) Dalam hal salah satu pihak menolak untuk dilakukan Mediasi maka penyelesaiannya diserahkan kepada para pihak sesuai dengan ketentuan peraturan perundang-undangan.

Paragraf 2

Pelaksanaan Mediasi

Pasal 38

- (1) Apabila para pihak bersedia untuk dilakukan Mediasi sebagaimana dimaksud dalam Pasal 37 ayat (1), maka mediasi dilaksanakan berdasarkan prinsip musyawarah untuk mufakat bagi kebaikan semua pihak.
- (2) Pelaksanaan Mediasi dilakukan paling lama 30 (tiga puluh) hari.
- (3) Mediasi bertujuan untuk:
 - a. menjamin transparansi dan ketajaman analisis;
 - b. pengambilan putusan yang bersifat kolektif dan obyektif;
 - c. meminimalisir gugatan atas hasil penyelesaian Sengketa dan Konflik;
 - d. menampung informasi/pendapat dari semua pihak yang berselisih, dan dari unsur lain yang perlu dipertimbangkan; dan
 - e. memfasilitasi penyelesaian Sengketa dan Konflik melalui musyawarah.

Pasal 39

- (1) Peserta Mediasi terdiri dari:
 - a. Tim Pengolah;

- b. Pejabat Kementerian, Kantor Wilayah BPN dan/atau Kantor Pertanahan;
 - c. Mediator dari Kementerian, Kantor Wilayah BPN dan/atau Kantor Pertanahan;
 - d. para pihak dan/atau pihak lain yang terkait; dan/atau
 - e. Pakar dan/atau ahli yang terkait dengan Sengketa dan Konflik, Instansi terkait, dan unsur masyarakat, tokoh masyarakat/adat/agama, ataupun pemerhati/pegiat agraria dan penataan ruang, serta unsur-unsur lain, apabila diperlukan.
- (2) Peserta Mediasi harus mendapat penugasan dari Kementerian, kecuali para pihak.
 - (3) Dalam hal Mediasi tidak dapat dihadiri oleh salah satu pihak yang berselisih, pelaksanaannya dapat ditunda agar semua pihak yang berselisih dapat hadir.
 - (4) Apabila setelah diundang 3 (tiga) kali secara patut pihak yang berselisih tidak hadir dalam Mediasi, maka Mediasi batal dan para pihak dipersilahkan menyelesaikan Sengketa atau Konflik sesuai dengan ketentuan peraturan perundang-undangan.

Pasal 40

- (1) Pelaksanaan Mediasi dicatat dalam notulensi dan hasil pelaksanaan Mediasi dituangkan dalam Berita Acara Mediasi.
- (2) Berita Acara Mediasi sebagaimana dimaksud pada ayat (1) memuat:
 - a. pokok masalah;
 - b. kronologi;
 - c. uraian masalah; dan
 - d. hasil Mediasi;
- (3) Notulen Mediasi sebagaimana dimaksud pada ayat (1) ditandatangani oleh Mediator dan notulis.
- (4) Berita Acara Mediasi sebagaimana dimaksud pada ayat (1) ditandatangani oleh Pejabat Kementerian, Kantor Wilayah BPN dan/atau Kantor Pertanahan, Mediator dan para pihak sebagaimana dimaksud dalam Pasal 39 ayat (1) huruf b, huruf c dan huruf d serta perwakilan dari peserta sebagaimana dimaksud dalam Pasal 39 ayat (1) huruf e.
- (5) Notulen mediasi dan Berita Acara Mediasi merupakan dokumen yang harus dilampirkan dalam Berkas Penanganan Sengketa dan Konflik, dibuat sesuai dengan

format sebagaimana tercantum dalam Lampiran XVIII dan Lampiran XIX yang merupakan bagian tidak terpisahkan dari Peraturan Menteri ini.

- (6) Berita Acara Mediasi sebagaimana dimaksud pada ayat (1) dapat diberikan kepada para pihak.
- (7) Dalam hal salah satu pihak tidak bersedia menandatangani Berita Acara Mediasi, ketidaksiediaan tersebut dicatat dalam Berita Acara Mediasi.

Pasal 41

- (1) Dalam hal Mediasi menemukan kesepakatan, dibuat Perjanjian Perdamaian berdasarkan berita acara mediasi yang mengikat para pihak.
- (2) Perjanjian Perdamaian didaftarkan pada Kepaniteraan Pengadilan Negeri setempat sehingga mempunyai kekuatan hukum mengikat.
- (3) Perjanjian Perdamaian sebagaimana dimaksud pada ayat (1) dibuat sesuai dengan format sebagaimana tercantum dalam Lampiran XX yang merupakan bagian tidak terpisahkan dari Peraturan Menteri ini.

Pasal 42

- (1) Dalam hal salah satu pihak menolak untuk dilakukan mediasi atau mediasi batal karena sudah 3 (tiga) kali tidak memenuhi undangan atau telah melampaui waktu sebagaimana dimaksud Pasal 38 ayat (2), Kepala Kantor Pertanahan membuat surat pemberitahuan kepada pihak pengadu bahwa pengaduan atau mediasi telah selesai disertai dengan penjelasan.
- (2) Surat pemberitahuan sebagaimana dimaksud pada ayat (1) dibuat sesuai dengan format sebagaimana tercantum dalam Lampiran XXI yang merupakan bagian tidak terpisahkan dari Peraturan Menteri ini.

BAB IV

PENANGANAN PERKARA

Bagian Kesatu Pelaksanaan Penanganan Perkara

Pasal 43

Penanganan Perkara dilaksanakan dalam rangka berperkara dalam proses peradilan perdata atau tata usaha negara, dimana Kementerian sebagai pihak.

Pasal 44

- (1) Penanganan Perkara dalam proses peradilan sebagaimana dimaksud dalam Pasal 43, meliputi:
 - a. penerimaan panggilan sidang (*relaas*);
 - b. Pengumpulan data dalam rangka penanganan perkara
 - c. penyiapan surat tugas dan surat kuasa;
 - d. penyiapan gugatan/jawaban;
 - e. penyiapan replik/duplik;
 - f. penyiapan bukti;
 - g. penyiapan saksi dan/atau ahli;
 - h. pemeriksaan setempat;
 - i. kesimpulan; dan
 - j. upaya hukum.
- (2) Upaya hukum sebagaimana dimaksud pada ayat (1) huruf j, meliputi:
 - a. perlawanan (*verzet*);
 - b. banding;
 - c. kasasi; dan/atau
 - d. peninjauan kembali.
- (3) Dalam hal Kementerian kalah dalam perkara, Kementerian dapat melakukan upaya hukum sebagaimana dimaksud pada ayat (2).

Pasal 45

- (1) Dalam hal para pihak sepakat untuk menyelesaikan Perkara yang telah terdaftar pada pengadilan dengan cara damai, dilaksanakan sesuai dengan ketentuan peraturan perundang-undangan.
- (2) Dalam hal Kementerian sebagai pihak, maka perdamaian dapat dilakukan apabila:
 - a. tidak menyangkut Barang Milik Negara/Barang Milik Daerah;
 - b. tidak merugikan kepentingan Kementerian;
 - c. disetujui oleh pihak-pihak yang berperkara; dan/atau
 - d. tidak terdapat masalah atau perkara lain berkenaan dengan subyek dan obyek yang sama.
- (3) Jika Kementerian sebagai tergugat dalam Perkara Tata Usaha Negara yang obyeknya sertifikat hak atas tanah atau jika ada perdamaian melibatkan Kementerian sebagai tergugat yang berkaitan dengan status keabsahan

keputusan pejabat Tata Usaha Negara, maka pemegang hak merupakan pihak dalam perdamaian tersebut.

Pasal 46

- (1) Penanganan Perkara pada Kantor Pertanahan dikoordinasikan oleh Kepala Kantor Pertanahan dan dilaksanakan oleh Kepala Seksi.
- (2) Penanganan Perkara pada Kantor Pertanahan dan/atau Kantor Wilayah BPN dikoordinasikan oleh Kepala Kantor Wilayah BPN dan dilaksanakan oleh Kepala Bidang.
- (3) Penanganan Perkara pada Kantor Pertanahan, Kantor Wilayah BPN dan/atau Kementerian dikoordinasikan oleh Dirjen dan dilaksanakan oleh Direktur yang menangani bidang Perkara.

Pasal 47

- (1) Dalam hal perkara di pengadilan tidak melibatkan Kementerian sebagai pihak namun perkaranya menyangkut kepentingan Kementerian, maka Kementerian dapat melakukan intervensi.
- (2) Pihak yang berperkara dapat meminta keterangan ahli atau saksi ahli dari Kementerian.
- (3) Permohonan bantuan aparatur Kementerian untuk memberikan keterangan ahli atau saksi ahli sebagaimana dimaksud pada ayat (2), disampaikan kepada Kepala Kantor Pertanahan, Kepala Kantor Wilayah BPN, atau Menteri.
- (4) Kepala Kantor Pertanahan, Kepala Kantor Wilayah BPN atau Sekretaris Jenderal atas nama Menteri menerbitkan Surat Tugas kepada staf atau pejabat untuk memberikan keterangan ahli atau saksi ahli.

Pasal 48

Kegiatan penanganan perkara dibuat sesuai dengan format sebagaimana tercantum dalam Lampiran XXII yang merupakan bagian tidak terpisahkan dari Peraturan Menteri ini.

Bagian Kedua Pelaksanaan Putusan Pengadilan

Pasal 49

- (1) Pelaksanaan putusan pengadilan merupakan tindak lanjut atas putusan lembaga peradilan yang telah mempunyai kekuatan hukum tetap.
- (2) Amar putusan pengadilan yang telah mempunyai kekuatan hukum tetap, yang berkaitan dengan penerbitan, peralihan, pembatalan hak atas tanah dan/atau pembatalan penetapan

tanah terlantar antaralain:

- a. perintah untuk membatalkan hak atas tanah;
- b. menyatakan batal/tidak sah/tidak mempunyai kekuatan hukum hak atas tanah;
- c. menyatakan tanda bukti hak tidak sah/tidak berkekuatan hukum;
- d. perintah dilakukannya pencatatan atau pencoretan dalam Buku Tanah;
- e. perintah penerbitan hak atas tanah;
- f. perintah untuk membatalkan penetapan tanah terlantar; dan
- g. amar yang bermakna menimbulkan akibat hukum terbitnya peralihan hak atau batalnya peralihan hak.

Pasal 50

- (1) Putusan pengadilan yang telah mempunyai kekuatan hukum tetap, yang berkaitan dengan penerbitan, peralihan, pembatalan hak atas tanah dan/atau pembatalan penetapan tanah terlantar dilaksanakan berdasarkan permohonan pihak yang berkepentingan melalui Kantor Pertanahan setempat.
- (2) Dalam hal permohonan pembatalan penetapan tanah terlantar, langsung diajukan kepada Kementerian.
- (3) Pihak yang berkepentingan sebagaimana dimaksud pada ayat (1) merupakan para pihak penggugat maupun tergugat atau pihak lain yang terlibat dalam Perkara.
- (4) Surat permohonan sebagaimana dimaksud ayat (1) dan ayat (2) harus dilengkapi dengan:
 - a. fotokopi identitas pemohon atau fotokopi identitas penerima kuasa dan surat kuasa apabila dikuasakan;
 - b. salinan resmi putusan pengadilan yang telah mempunyai kekuatan hukum tetap yang dilegalisir pejabat berwenang;
 - c. surat keterangan dari pejabat berwenang di lingkungan pengadilan yang menerangkan bahwa putusan dimaksud telah mempunyai kekuatan hukum yang tetap;
 - d. Berita Acara Pelaksanaan Eksekusi, dalam hal putusan Perkara yang memerlukan pelaksanaan eksekusi; dan/atau
 - e. surat-surat lain yang berkaitan dengan permohonan pembatalan, apabila diperlukan dapat dipersyaratkan oleh Kabid atau Direktur yang bertanggung jawab menangani Perkara pada Dirjen.

- (5) Berita Acara Pelaksanaan Eksekusi penguasaan/pengosongan/penyerahan tanah tidak diperlukan dalam permohonan, dalam hal:
- a. untuk melaksanakan putusan Pengadilan Tata Usaha Negara;
 - b. tanahnya telah dikuasai pihak pemohon yang dibuktikan dengan surat pernyataan yang bersangkutan diketahui Ketua RT/RW/Lurah/Kepala Desa setempat, atau Berita Acara Penelitian Lapangan dari Kantor Pertanahan setempat.

Pasal 51

- (1) Setelah permohonan diterima, pejabat yang bertanggung jawab menangani Sengketa, Konflik dan Perkara melakukan penelitian berkas permohonan.
- (2) Dalam hal berkas permohonan telah memenuhi syarat sebagaimana dimaksud dalam Pasal 50 ayat (4), maka pejabat yang bertanggung jawab menangani Sengketa, Konflik dan Perkara melanjutkan proses penanganan permohonan.
- (3) Dalam hal berkas permohonan tidak memenuhi syarat sebagaimana dimaksud dalam Pasal 50 ayat (4), maka petugas mengembalikan berkas permohonan kepada pemohon dengan memberitahukan kekuranglengkapan berkas permohonan secara tertulis.

Pasal 52

- (1) Berdasarkan hasil penelitian berkas sebagaimana dimaksud dalam Pasal 51 ayat (1), dilakukan analisis putusan pengadilan.
- (2) Dalam hal terdapat kekurangan data, maka pejabat yang bertanggungjawab menangani Sengketa, Konflik dan Perkara melakukan pengumpulan data.

Pasal 53

- (1) Kepala Kantor Pertanahan menyampaikan hasil analisis putusan pengadilan disertai data pendukung sebagaimana dimaksud dalam Pasal 52, kepada:
 - a. Kepala Kantor Wilayah BPN, dalam hal keputusan pemberian hak, konversi/penegasan/pengakuan, pembatalan hak atas tanah yang diterbitkan oleh Kepala Kantor Pertanahan; atau
 - b. Menteri, dalam hal keputusan pemberian hak, konversi/penegasan/pengakuan, pembatalan hak atas tanah, atau penetapan tanah terlantar yang diterbitkan

oleh Kepala Kantor Wilayah BPN atau Menteri.

- (2) Hasil analisis putusan pengadilan disampaikan kepada Menteri melalui Kepala Kantor Wilayah BPN disertai data terkait.

Pasal 54

Setelah menerima hasil analisis putusan pengadilan sebagaimana dimaksud dalam Pasal 53, Kepala Kantor Wilayah BPN atau Menteri memerintahkan pejabat yang bertanggungjawab dalam menangani Sengketa, Konflik dan Perkara untuk melakukan:

- a. melakukan pengkajian dan pemeriksaan lapangan;
- b. melakukan paparan, apabila diperlukan; dan
- c. menyusun dan menyampaikan Laporan Penyelesaian Perkara.

Pasal 55

Kegiatan pengumpulan data, analisis, pengkajian dan pemeriksaan lapangan, paparan, penyusunan laporan, penerbitan keputusan penyelesaian, dan pelaksanaan keputusan dalam rangka penyelesaian Sengketa dan Konflik, sebagaimana dimaksud dalam Pasal 10, Pasal 11, Pasal 16 sampai dengan Pasal 25, Pasal 27 sampai dengan Pasal 31, berlaku secara mutatis mutandis terhadap pengumpulan data, analisis dan penyampaiannya, pengkajian dan pemeriksaan lapangan, paparan, penyusunan laporan, penerbitan keputusan penyelesaian, dan pelaksanaan keputusan dalam rangka melaksanakan putusan pengadilan.

Pasal 56

- (1) Dalam hal pelaksanaan putusan pengadilan sebagaimana dimaksud dalam Pasal 49, pelaksanaannya dilakukan sesuai dengan kewenangan pembatalan.
- (2) Kewenangan pembatalan sebagaimana dimaksud pada ayat (1) meliputi:
 - a. Kepala Kantor Pertanahan, dalam hal keputusan konversi/penegasan/pengakuan, pemberian hak, pembatalan hak yang diterbitkan oleh Kepala Kantor Pertanahan;
 - b. Kepala Kantor Wilayah BPN, dalam hal keputusan konversi/penegasan/pengakuan, pemberian hak, pembatalan hak yang diterbitkan oleh Kepala Kantor Wilayah BPN;
 - c. Menteri dalam hal keputusan pemberian hak, keputusan pembatalan hak,

keputusan penetapan tanah terlantar yang diterbitkan oleh Menteri.

- (3) Penerbitan keputusan pembatalan yang dilakukan oleh Kepala Kantor Pertanahan dan Kepala Kantor Wilayah BPN sebagaimana dimaksud pada ayat (2) huruf a dan huruf b, dilakukan atas nama Menteri dan dilaporkan kepada Menteri dalam jangka waktu 7 (tujuh) hari kerja sejak keputusan pembatalan diterbitkan.

Pasal 57

- (1) Dalam hal tanah objek putusan pengadilan merupakan aset Barang Milik Negara/Daerah dan/atau aset Badan Usaha Milik Negara/Daerah, pelaksanaan pembatalan hak atas tanahnya dilakukan tanpa menunggu proses penghapusan aset/aktiva tetap dari instansi yang bersangkutan.
- (2) Setelah dilaksanakan pembatalan sebagaimana dimaksud pada ayat (1), Kepala Kantor Pertanahan memberitahukan kepada pemegang aset yang hak atas tanahnya dibatalkan agar dilakukan penghapusan aset/aktiva tetap.
- (3) Pemberian hak atas tanah dilakukan setelah adanya penghapusan aset/aktiva tetap dari instansi yang bersangkutan.

Pasal 58

- (1) Pelaksanaan putusan pengadilan yang telah mempunyai kekuatan hukum tetap wajib dilaksanakan kecuali terdapat alasan yang sah untuk tidak melaksanakannya.
- (2) Alasan yang sah sebagaimana dimaksud pada ayat (1), antara lain:
 - a. terhadap obyek putusan terdapat putusan lain yang bertentangan;
terhadap obyek putusan sedang dalam
 - a. status diblokir atau sita oleh kepolisian, kejaksaan, pengadilan dan/atau lembaga penegak hukum lainnya;

- b. alasan lain yang diatur dalam ketentuan peraturan perundang-undangan.
- (3) Alasan sebagaimana dimaksud pada ayat (1) wajib dilaporkan oleh Kepala Kantor Pertanahan kepada Kepala Kantor Wilayah BPN atau Menteri dalam waktu paling lama 7 (tujuh) hari kerja sejak diterimanya Keputusan.

Pasal 59

Pelaksanaan pembatalan terhadap obyek putusan terdapat putusan lain yang bertentangan sebagaimana dimaksud dalam Pasal 58 ayat (2) huruf a, setelah adanya putusan yang telah berkekuatan hukum tetap.

Pasal 60

Pelaksanaan pembatalan terhadap obyek putusan sedang dalam status diblokir atau sita oleh kepolisian, kejaksaan, pengadilan dan/atau lembaga penegak hukum lainnya sebagaimana dimaksud dalam Pasal 58 ayat (2) huruf b, setelah adanya pencabutan sita dari kepolisian, kejaksaan, pengadilan dan/atau lembaga penegak hukum lainnya.

BAB IV PENGAWASAN

Pasal 61

Pengawasan terhadap Pelaksanaan Putusan Pengadilan dan Surat Keputusan Hasil Penyelesaian Sengketa, Konflik dan Perkara pada tingkat tertinggi dilakukan oleh Menteri.

Pasal 62

- (1) Dalam rangka pengawasan sebagaimana dimaksud dalam Pasal 61, dilaksanakan monitoring dan evaluasi.
- (2) Pelaksanaan monitoring dan evaluasi dikoordinasikan oleh Dirjen dan untuk pelaksanaannya dapat menunjuk salah satu Direktur dengan surat keputusan.

- (3) Monitoring dan evaluasi di Kantor Wilayah BPN dan Kantor Pertanahan dikoordinasikan oleh Kepala Kantor Wilayah BPN yang dilaksanakan oleh Kepala Bidang.
- (4) Monitoring dan evaluasi di Kantor Pertanahan dikoordinasikan oleh Kepala Kantor Pertanahan yang dilaksanakan oleh Kepala Seksi.

Pasal 63

- (1) Unsur pelaksanaan pengawasan penyelesaian Sengketa, Konflik dan Perkara di Kementerian dilakukan oleh Tim Pengawas Penyelesaian Sengketa, Konflik dan Perkara yang terdiri dari Bagian Administrasi dan Bagian Operasional.
- (2) Bagian Administrasi bertugas melakukan:
 - a. pencatatan, pengolahan dan penyajian data;
 - b. pencatatan kegiatan penanganan perkara dan operasional;
 - c. penyiapan penyelenggaraan dan laporan paparan perkara/mediasi;
 - d. pengelolaan laporan bulanan/tahunan dan analisis semester/akhir tahun.
- (3) Bagian Operasional bertugas melakukan:
 - a. pengawasan penyelesaian;
 - b. monitor dan evaluasi kegiatan penyelesaian;
 - c. penyampaian informasi posisi dan hasil penyelesaian; dan
 - d. menyelenggarakan Analisis dan Evaluasi Data Periodik.

Pasal 64

- (1) Unsur pelaksana pengawasan penyelesaian Sengketa, Konflik dan Perkara di tingkat Kantor Wilayah BPN dilaksanakan oleh Kepala Bidang.

- (2) Unsur pelaksana pengawasan penyelesaian Sengketa, Konflik dan Perkara di tingkat Kantor Pertanahan dilaksanakan oleh Kasi.

BAB V

BANTUAN HUKUM DAN PERLINDUNGAN HUKUM

Bagian Kesatu Bantuan Hukum

Pasal 65

- (1) Bantuan Hukum dilaksanakan untuk kepentingan Kementerian atau aparatur Kementerian, Kantor Wilayah BPN dan/atau Kantor Pertanahan baik yang masih aktif maupun yang sudah purna tugas yang menghadapi masalah hukum.
- (2) Kegiatan Bantuan Hukum meliputi:
- a. pendampingan hukum dalam proses peradilan pidana, perdata, atau tata usaha negara bagikeluarga besar Kementerian yang meliputi pegawai Kementerian dan pensiunan Kementerian dan keluarga pegawai Kementerian, yang sedang menghadapi masalah hukum;
 - b. pengkajian masalah hukum yang berkaitan dengan kepentingan Kementerian;
 - c. pengkajian masalah hukum akibat tindakan yang dilakukan oleh pejabat atau pegawai Kementerian.

Pasal 66 Kegiatan pendampingan hukum meliputi:

- a. bantuan hukum dalam proses peradilan pidana, antarlain:
 - 1) bantuan pembuatan pendapat hukum;
 - 2) pendampingan dalam pemeriksaan di tingkat penyelidikan;
 - 3) pendampingan dalam pemeriksaan di tingkat penyidikan;

- 4) pendampingan selama proses persidangan.
- a. Bantuan Hukum dalam proses peradilan perdata/tatausaha negara, antara lain:
- 1) bantuan penyiapan surat kuasa;
 - 2) bantuan dalam penyiapan gugatan;
 - 3) bantuan dalam penyiapan proses jawaban;
 - 4) pendampingan selama proses persidangan;
 - 5) penyiapan saksi ahli/saksi yang meringankan.

Pasal 67

- (1) Bantuan Hukum dilaksanakan oleh Tim Bantuan Hukum yang terdiri dari pegawai/pejabat Kementerian dari unsur Ditjen, Biro Hukum dan Hubungan Masyarakat, Kantor Wilayah BPN dan/atau Kantor Pertanahan.
- (2) Setiap pelaksanaan tugas Bantuan Hukum dilengkapi dengan surat tugas dari pejabat yang berwenang.

Bagian Kedua Perlindungan Hukum

Pasal 68

- (1) Pengambilan keputusan untuk melakukan perbuatan hukum pertanahan berupa penerbitan, peralihan dan pembatalan sertifikat hak atas tanah, pencatatan/pencoretan dalam Surat Ukur, Buku Tanah dan Daftar Umum lainnya serta perbuatan hukum lainnya untuk melaksanakan putusan pengadilan yang telah mempunyai kekuatan hukum tetap merupakan perbuatan hukum yang wajib dilaksanakan oleh pejabat Kementerian yang berwenang.
- (2) Pengambilan keputusan untuk melakukan perbuatan hukum pertanahan berupa penerbitan, peralihan dan pembatalan sertifikat hak atas tanah, pencatatan/pencoretan dalam Surat

Ukur, Buku Tanah dan Daftar Umum lainnya serta perbuatan hukum lainnya dalam rangka penyelesaian kasus pertanahan yang dilaksanakan sesuai dengan ketentuan, merupakan tugas dan kewajiban pegawai atau pejabat Kementerian.

- (3) Kesalahan dalam proses penyelesaian kasus pertanahan akibat kelalaian pegawai atau pejabat Kementerian merupakan pelanggaran administrasi yang dapat dikenakan sanksi administrasi.

Pasal 69

- (1) Segala akibat yang terjadi karena perbuatan hukum oleh pegawai atau Pejabat Kementerian dalam melaksanakan Peraturan Menteri ini, menjadi tanggung jawab Kementerian.
- (2) Pegawai atau pejabat Kementerian yang melaksanakan tugas sesuai dengan Peraturan Menteri ini, yang menghadapi masalah hukum wajib mendapat bantuan dan perlindungan hukum dari Kementerian.

Pasal 70

Biaya pelaksanaan tugas dan kegiatan serta Bantuan Hukum yang diatur dalam Peraturan Menteri ini dibebankan pada Daftar Isian Pelaksanaan Anggaran (DIPA) Satuan Kerja yang bersangkutan.

BAB VI

KETENTUAN PERALIHAN

Pasal 71

Dengan berlakunya Peraturan Menteri ini, Sengketa, Konflik dan Perkara yang masih dalam proses penanganan dan penyelesaian, ditangani dan diselesaikan lebih lanjut berdasarkan Peraturan Menteri ini.

BAB VII

KETENTUAN PENUTUP

Pasal 72

Pada saat Peraturan Menteri ini mulai berlaku, maka:

1. Peraturan Kepala Badan Pertanahan Nasional Republik Indonesia Nomor 3 Tahun 2011 Tentang Pengelolaan Pengkajian dan Penanganan Kasus Pertanahan; dan
 2. Peraturan Kepala Badan Pertanahan Nasional Nomor 12 Tahun 2013 tentang Eksaminasi Pertanahan;
 3. Ketentuan lain yang bertentangan dengan Peraturan Menteri ini,
- dicabut dan dinyatakan tidak berlaku.

Pasal 73

Peraturan Menteri ini mulai berlaku pada tanggal diundangkan.

Agar setiap orang mengetahuinya, memerintahkan pengundangan Peraturan Menteri Agraria dan Tata Ruang/Kepala Badan Pertanahan Nasional ini dengan penempatannya dalam Berita Negara Republik Indonesia.

Ditetapkan di Jakarta

pada tanggal 21 Maret 2016

MENTERI AGRARIA DAN
TATA RUANG/ KEPALA
BADAN PERTANAHAN
NASIONAL,

Ttd.

FERRY MURSYIDAN
BALDAN

Diundangkan

di Jakarta pada tanggal 14 April 2016

DIREKTUR JENDERAL

PERATURAN PERUNDANG-
UNDANGAN KEMENTERIAN HUKUM
DAN HAK ASASI MANUSIA
REPUBLIK INDONESIA,

Ttd.

WIDODO EKATJAHJANA

BERITA NEGARA REPUBLIK INDONESIA NOMOR 569TAHUN
2016



PRESIDEN
REPUBLIK INDONESIA

PERATURAN PRESIDEN REPUBLIK
INDONESIANOMOR 20 TAHUN
2015
TENTANG
BADAN PERTANAHAN
NASIONAL DENGAN
RAHMAT TUHAN YANG
MAHA ESA
PRESIDEN REPUBLIK INDONESIA,

- Menimbang : a. bahwa sebagai tindak lanjut ditetapkannya Kabinet Kerja 2014-2019 serta guna mendukung efektivitas dan efisiensi pelaksanaan tugas dan fungsi di bidang pertanahan, dipandang perlu melakukan penyempurnaan organisasi dan tata kerja Badan Pertanahan Nasional;
- b. bahwa berdasarkan pertimbangan sebagaimana dimaksud pada huruf a, perlu menetapkan Peraturan Presiden tentang Badan Pertanahan Nasional;

- Mengingat : 1. Pasal 4 ayat (1) Undang-Undang Dasar Negara Republik Indonesia Tahun 1945;
2. Undang-Undang Nomor 5 Tahun 1960 tentang Peraturan Dasar Pokok-Pokok Agraria (Lembaran Negara Republik Indonesia Tahun 1960 Nomor 104, Tambahan Lembaran Negara Republik Indonesia Nomor 2043);



3. Undang-Undang Nomor 39 Tahun 2008 tentang Kementerian Negara (Lembaran Negara Republik Indonesia Tahun 2008 Nomor 166, Tambahan Lembaran Negara Republik Indonesia Nomor 4916);
4. Undang-Undang Nomor 41 Tahun 2009 tentang Perlindungan Lahan Pertanian Pangan Berkelanjutan (Lembaran Negara Republik Indonesia Tahun 2009 Nomor 149, Tambahan Lembaran Negara Republik Indonesia Nomor 5068);
5. Undang-Undang Nomor 2 Tahun 2012 tentang Pengadaan Tanah Bagi Pembangunan Untuk Kepentingan Umum (Lembaran Negara Republik Indonesia Tahun 2012 Nomor 22, Tambahan Lembaran Negara Republik Indonesia Nomor 5280);
 2. Peraturan Pemerintah Nomor 25 Tahun 2012 tentang Sistem Informasi Lahan Pertanian Pangan Berkelanjutan (Lembaran Negara Republik Indonesia Tahun 2012 Nomor 46, Tambahan Lembaran Negara Republik Indonesia Nomor 5283);
 3. Peraturan Presiden Nomor 71 Tahun 2012 tentang Penyelenggaraan Pengadaan Tanah bagi Pembangunan Untuk Kepentingan Umum (Lembaran Negara Republik Indonesia Tahun 2012 Nomor 156) sebagaimana telah beberapa kali diubah terakhir dengan Peraturan Presiden Nomor 99 Tahun 2014 (Lembaran Negara Republik Indonesia Tahun 2014 Nomor 223);
 4. Peraturan Presiden Nomor 165 Tahun 2014 tentang Penataan Tugas dan Fungsi Kabinet Kerja (Lembaran Negara Republik Indonesia Tahun 2014 Nomor 339);

MEMUTUSKAN:

Menetapkan : PERATURAN PRESIDEN TENTANG
BADAN PERTANAHANNASIONAL.

BAB I
KEDUDUKAN, TUGAS, DAN
FUNGSI

Pasal 1

- (1) Badan Pertanahan Nasional yang selanjutnya disebut BPN adalah Lembaga Pemerintah Non Kementerian yang berada di bawah dan bertanggung jawab kepada Presiden.
- (2) BPN dipimpin oleh seorang Kepala.

Pasal 2

BPN mempunyai tugas melaksanakan tugas pemerintahan di bidang pertanahan sesuai dengan ketentuan peraturan perundang-undangan.

Pasal 3

Dalam melaksanakan tugas sebagaimana dimaksud dalam Pasal 2, BPN menyelenggarakan fungsi:

- a. penyusunan dan penetapan kebijakan di bidang pertanahan;
- b. perumusan dan pelaksanaan kebijakan di bidang survei, pengukuran, dan pemetaan;
- c. perumusan dan pelaksanaan kebijakan di bidang penetapan hak tanah, pendaftaran tanah, dan pemberdayaan masyarakat;
- d. perumusan dan pelaksanaan kebijakan di bidang pengaturan, penataan dan pengendalian kebijakan pertanahan;
- e. perumusan dan pelaksanaan kebijakan di bidang pengadaan tanah;
- f. perumusan dan pelaksanaan kebijakan di bidang pengendalian dan penanganan sengketa dan perkara pertanahan;
- g. pengawasan atas pelaksanaan tugas di lingkungan BPN;



- h. pelaksanaan koordinasi tugas, pembinaan, dan pemberian dukungan administrasi kepada seluruh unit organisasi di lingkungan BPN;
- i. pelaksanaan pengelolaan data informasi lahan pertanian pangan berkelanjutan dan informasi di bidang pertanahan;
- j. pelaksanaan penelitian dan pengembangan di bidang pertanahan; dan
- k. pelaksanaan pengembangan sumber daya manusia di bidang pertanahan.

Pasal 4

Dalam melaksanakan tugas dan fungsi sebagaimana dimaksud dalam Pasal 2 dan Pasal 3, BPN dikoordinasikan oleh menteri yang menyelenggarakan urusan pemerintah di bidang agraria dan tata ruang.

BAB II ORGANISASI

Bagian Kesatu Susunan Organisasi

Pasal 5

BPN terdiri atas:

- a. Kepala yang dijabat oleh Menteri Agraria dan Tata Ruang
- b. Susunan unit organisasi Eselon I menggunakan susunan organisasi Eselon I pada Kementerian Agraria dan Tata Ruang yang tugas dan fungsinya bersesuaian.

Bagian Kedua

Unsur Pendukung

Pasal 6

Unsur pendukung BPN menggunakan unsur pendukung yang ada di lingkungan Kementerian Agraria dan Tata Ruang yang tugas dan fungsinya bersesuaian.

BAB III

KANTOR WILAYAH DAN KANTOR PERTANAHAN

Pasal 7

- (1) Untuk menyelenggarakan tugas dan fungsi BPN di daerah, dibentuk Kantor Wilayah BPN di provinsi dan Kantor Pertanahan di kabupaten/kota.
- (2) Kantor Pertanahan sebagaimana dimaksud pada ayat (1) dapat dibentuk lebih dari 1 (satu) Kantor Pertanahan di tiap kabupaten/kota.
- (3) Tugas, fungsi, susunan organisasi, dan tata kerja Kantor Wilayah BPN dan Kantor Pertanahan ditetapkan oleh Kepala setelah mendapat persetujuan dari menteri yang menyelenggarakan urusan pemerintahan di bidang aparatur negara.

BAB IV

KELOMPOK JABATAN FUNGSIONAL

Pasal 8

Di lingkungan BPN dapat ditetapkan jabatan fungsional sesuai dengan kebutuhan yang pelaksanaannya dilakukan sesuai dengan ketentuan peraturan perundang-undangan.

BAB V TATA KERJA

Pasal 9

Dalam melaksanakan tugas dan fungsi, BPN harus menyusun peta bisnis proses yang menggambarkan tata hubungan kerja yang efektif dan efisien antar unit organisasi di lingkungan BPN.

Pasal 10

Kepala menyampaikan laporan kepada Presiden



PRESIDEN
REPUBLIK INDONESIA

mengenai hasil pelaksanaan urusan pemerintahan di bidang pertanahan secara berkala paling sedikit setiap 3 (tiga) bulan sekali atau sewaktu-waktu sesuai kebutuhan.

Pasal 11

BPN harus menyusun analisis jabatan, peta jabatan, uraian tugas, dan analisis beban kerja terhadap seluruh jabatan di lingkungan BPN.

Pasal ...

Pasal 12

Setiap unsur di lingkungan BPN dalam melaksanakan tugasnya harus menerapkan prinsip koordinasi, integrasi, dan sinkronisasi baik dalam lingkungan BPN maupun dalam hubungan antar instansi pemerintah baik pusat maupun daerah.

Pasal 13

Setiap pimpinan unit organisasi harus menerapkan sistem pengendalian intern pemerintah di lingkungan masing-masing sesuai dengan ketentuan peraturan perundang-undangan.

Pasal 14

Setiap pimpinan unit organisasi bertanggung jawab memimpin dan mengkoordinasikan bawahan masing-masing dan memberikan pengarahan serta petunjuk pelaksanaan tugas bawahan.

Pasal 15

Setiap pimpinan unit organisasi wajib mengawasi pelaksanaan tugas bawahan masing-masing dan apabila terjadi penyimpangan wajib mengambil langkah-langkah yang diperlukan sesuai dengan ketentuan peraturan perundang-undangan.

Pasal 16

Setiap pimpinan unit organisasi wajib mengikuti

dan mematuhi petunjuk serta bertanggung jawab kepada atasan masing-masing dan menyampaikan laporan kinerja secara berkala tepat pada waktunya.

Pasal 17

Dalam melaksanakan tugas, setiap pimpinan unit organisasi harus melakukan pembinaan dan pengawasan terhadap unit organisasi di bawahnya

BAB VI PENDANAAN

Pasal 18

Segala pendanaan yang diperlukan untuk pelaksanaan tugas dan fungsi BPN dibebankan kepada Anggaran Pendapatan dan Belanja Negara.

BAB VII KETENTUAN LAIN-LAIN

Pasal 19

BPN dalam melaksanakan tugasnya menggunakan unit organisasi dan sumber daya di lingkungan Kementerian Agraria dan Tata Ruang yang tugas dan fungsinya bersesuaian.

BAB VIII KETENTUAN PERALIHAN

Pasal 20

Pada saat Peraturan Presiden ini mulai berlaku, seluruh jabatan yang ada beserta pejabat yang memangku jabatan di lingkungan BPN, Kantor Wilayah BPN, dan Kantor Pertanahan sebagaimana dimaksud dalam Peraturan Presiden Nomor 63 Tahun 2013 tentang Badan Pertanahan Nasional tetap melaksanakan tugas dan fungsinya sampai dengan dibentuknya jabatan baru dan diangkat pejabat baru berdasarkan PerPres ini.

Pasal 21

Pada saat Peraturan Presiden ini mulai berlaku, semua ketentuan peraturan perundang-undangan yang merupakan peraturan pelaksanaan dari Peraturan Presiden Nomor 63 Tahun 2013 tentang Badan Pertanahan Nasional Republik Indonesia, dinyatakan masih tetap berlaku sepanjang belum diubah dan/atau diganti dengan peraturan perundang-undangan yang baru berdasarkan Peraturan Presiden ini.

BAB IX KETENTUAN PENUTUP

Pasal 22

Pada saat Peraturan Presiden ini mulai berlaku, Peraturan Presiden Nomor 63 Tahun 2013 tentang Badan Pertanahan Nasional Republik Indonesia, dicabut dan dinyatakan tidak berlaku.

Pasal 23

Peraturan Presiden ini mulai berlaku pada tanggal diundangkan.

Agar ...

Agar setiap orang mengetahuinya, memerintahkan pengundangan Peraturan Presiden ini dengan penempatannya dalam Lembaran Negara Republik Indonesia.

Ditetapkan di Jakarta
pada tanggal 21 Januari
2015 PRESIDEN
REPUBLIK
INDONESIA,
ttd.

JOKO WIDODO

Diundangkan di Jakarta

pada tanggal 23 Januari 2015

MENTERI HUKUM DAN HAK ASASI MANUSIA REPUBLIK INDONESIA,
ttd.

YASONNA H. LAOLY

LEMBARAN NEGARA REPUBLIK INDONESIA TAHUN 2015 NOMOR 21

Salinan sesuai dengan aslinya

SEKRETARIAT KABINET RI

Deputi Bidang Politik, Hukum, dan Keamanan,

ttd.

Bistok Simbolon



PEMERINTAH KABUPATEN TORAJA UTARA
DINAS PENANAMAN MODAL DAN PELAYANAN TERPADU SATU PINTU

Jl. Rante Kesu' No.2 Rantepao Telp. : (0423) 2922333 Email : dpmpstsp.torut@gmail.com
Website : <http://dpmpstsp.torajautarakab.go.id>

REKOMENDASI

Nomor : 351/SRP/DPMPSTSP/VIII/2023

Menunjuk Surat *Dekan Bidang Akademik dan Kemahasiswaan Fakultas Ilmu Sosial dan Ilmu Politik Universitas Hasanuddin* Nomor : 4849/UN4.8.1/PT.01.04/2023, Perihal Izin Penelitian dan Permohonan Rekomendasi Penelitian a.n :

Nama : **Floravitha Rante Limbong**
Nomor Pokok : **E051191010**
Program Studi : **Ilmu Pemerintahan**
Alamat : **Buntu Tallunglipu**

yang bermaksud mengadakan Penelitian dalam rangka penyusunan *Skripsi* dengan Judul: *Peran Badan Pertanahan Nasional Kabupaten Toraja Utara dalam Proses Penyelesaian Sengketa Lahan* yang dilaksanakan terhitung mulai tanggal **10 Agustus 2023** sampai **10 November 2023**, pada prinsipnya kami merekomendasikan dengan ketentuan :

1. Sebelum dan sesudah melaksanakan kegiatan tersebut, harus melaporkan diri dan menyerahkan 1 (satu) dokumen *copy* hasil " **Pengambilan Data Awal**" kepada Bupati Toraja Utara u.p. Dinas Penanaman Modal dan Pelayanan Terpadu Satu Pintu.
2. Tidak semua data dapat diserahkan kepada pemegang rekomendasi.
3. **Pengambilan Data Awal** tidak menyimpang dari masalah yang telah diizinkan semata-mata untuk kepentingan ilmiah.
4. Mentaati semua Peraturan Perundang-undangan yang berlaku dan mengindahkan Adat-istiadat setempat.
5. Rekomendasi akan dinyatakan tidak berlaku, apabila ternyata pemegang rekomendasi tidak mentaati ketentuan - ketentuan tersebut di atas.

Demikian rekomendasi penelitian ini diberikan untuk dipergunakan sebagaimana mestinya.

Rantepao, 8 Agustus 2023

KEPALA DPMPSTSP,

Ditandatangani secara elektronik oleh
Ir. HARLI PATRIATNO, M.Si
Pangkat : Pembina Utama Muda
NIP. : 19670503 199103 1 015



Tembusan disampaikan kepada Yth :

1. Bupati Toraja Utara di Marante (sebagai laporan);
2. Kepala Kantor ATR/BPN Kabupaten Toraja Utara di Rantepao;
3. Kepala Badan Kesatuan Bangsa dan Politik Kabupaten Toraja Utara di Marante;
4. Camat Rantepao Kabupaten Toraja Utara di Rantepao;
5. Camat Tallunglipu Kabupaten Toraja Utara di Tallunglipu;
6. Dekan Bidang Akademik dan Kemahasiswaan Fakultas Ilmu Sosial dan Ilmu Politik Universitas Hasanuddin di Makassar;
7. Pertinggal;



PEMERINTAH PROVINSI SULAWESI SELATAN
DINAS PENANAMAN MODAL DAN PELAYANAN TERPADU SATU PINTU

Jl. Bougainville No.5 Telp. (0411) 441077 Fax. (0411) 448936
Website : <http://simap-new.sulselprov.go.id> Email : ptsp@sulselprov.go.id
Makassar 90231

Nomor : 21135/S.01/PTSP/2023
Lampiran : -
Perihal : Izin penelitian

Kepada Yth.
1. Bupati Toraja Utara
2. Kepala Badan Pertanahan
Nasional Kab. Toraja Utara

di-
Tempat

Berdasarkan surat Dekan FISIP UNHAS Makassar Nomor : 4849/UN4.8.1/PT.01.04/2023 tanggal 11 Juli 2023 perihal tersebut diatas, mahasiswa/peneliti dibawah ini:

Nama : FLORAVITHA RANTE LIMBONG
Nomor Pokok : E051191010
Program Studi : Ilmu Pemerintahan
Pekerjaan/Lembaga : Mahasiswa (S1)
Alamat : Jl. P. Kemerdekaan Km., 10 Makassar

PROVINSI SULAWESI SELATAN

Bermaksud untuk melakukan penelitian di daerah/kantor saudara dalam rangka menyusun SKRIPSI, dengan judul :

" PERAN BADAN PERTANAHAN NASIONAL KABUPATEN TORAJA UTARA DALAM PROSES PENYELESAIAN SENGKETA LAHAN "

Yang akan dilaksanakan dari : Tgl. 13 Juli s/d 13 Oktober 2023

Sehubungan dengan hal tersebut diatas, pada prinsipnya kami *menyetujui* kegiatan dimaksud dengan ketentuan yang tertera di belakang surat izin penelitian.

Demikian Surat Keterangan ini diberikan agar dipergunakan sebagaimana mestinya.

Diterbitkan di Makassar
Pada Tanggal 13 Juli 2023

A.n. GUBERNUR SULAWESI SELATAN
KEPALA DINAS PENANAMAN MODAL DAN PELAYANAN TERPADU
SATU PINTU PROVINSI SULAWESI SELATAN



ASRUL SANI S.H., M.Si.
Pangkat : PEMBINA TINGKAT I
Nip : 19750321 200312 1 008

Tembusan Yth
1. Dekan FISIP UNHAS Makassar di Makassar,
2. *Pertinggal*.



PEMERINTAH KABUPATEN TORAJA UTARA
KECAMATAN RANTEPAO

Jl. Landorundun (Art Centre) Telp. (0423) 21000

REKOMENDASI

Nomor: 300/ 98/Kec.Rantepao

Yang bertandatangan di bawah ini, **Camat Rantepao** dengan ini memberikan Rekomendasi kepada :

Nama : **FLORAVITHA RANTE LIMBONG**
Nomor Pokok : E051191010
Program Studi : Ilmu Pemerintahan
Pekerjaan/Lembaga : Mahasiswa (S1)
Alamat : Buntu Tallunglipu

Untuk mengadakan **Penelitian** dalam rangka penyusunan **Skripsi** dengan Judul : **Peran Badan Pertanahan Nasional Kabupaten Toraja Utara dalam Proses Penyelesaian Sengketa Lahan** yang dilaksanakan terhitung mulai tanggal **10 Agustus 2023 s/d 10 November 2023**.

Pada prinsipnya kami menyetujui kegiatan dimaksud dengan ketentuan :

1. Sebelum dan sesudah melaksanakan kegiatan tersebut, harus melaporkan diri kepada Bupati Toraja Utara up. Kepala Kantor Pelayanan Perizinan Terpadu Satu Pintu.
2. Kegiatan tersebut tidak menyimpang dari masalah yang telah diizinkan semata-mata untuk kepentingan tertentu.
3. Mentaati semua peraturan perundang-undangan yang berlaku dan mengindahkan adat-istiadat setempat.
4. Surat izin akan dicabut kembali dan dinyatakan tidak berlaku, apabila ternyata pemegang surat izin tidak mentaati ketentuan-ketentuan tersebut diatas.

Demikian surat Rekomendasi ini dibuat untuk dapat dilaksanakan sebagaimana mestinya.

Rantepao, 14 Agustus 2023

CAMAT


JENIATY RIKE EKAWATY, ST.,MM
NIP. 19830609 200801 2 018

Tembusan :

- Bupati Toraja Utara
- Arsip



**PEMERINTAH KABUPATEN TORAJA UTARA
KECAMATAN TALLUNGLIPU**

Alamat : Jln. Poros Tallunglipu - Parinding

REKOMENDASI

Nomor :186/KT/VIII/2023

Yang bertanda tangan di bawah ini :

Nama : THERESIA MAYA SALEH, SE.MM
Jabatan : CAMAT
Alamat : TALLUNGLIPU

Dengan ini memberikan **Rekomendasi** kepada Mahasiswa dari Universitas Hasanuddin Makassar, Fakultas Ilmu Sosial dan Politik, Program Studi Ilmu Pemerintahan sebagai berikut:

NO	NIM	NAMA	JENIS KELAMIN
1	E051191010	Floravitha Rante Limbong	P

Untuk melaksanakan penelitian dalam rangka penyusunan Skripsi dengan Judul; *Peran Badan Pertahanan Nasional Kabupaten Toraja Utara dalam Proses Penyelesaian Sengketa Lahan* yang dilaksanakan terhitung mulai tanggal 10 Agustus sampai 10 November 2023.

Demikian Rekomendasi ini kami berikan kepada yang bersangkutan untuk dapat dipergunakan sebagaimana mestinya.

Tallunglipu, 21 Agustus 2023

CAMAT TALLUNGLIPU





**KEMENTERIAN PENDIDIKAN, KEBUDAYAAN,
RISET DAN TEKNOLOGI
UNIVERSITAS HASANUDDIN
FAKULTAS ILMU SOSIAL DAN ILMU POLITIK**

Jalan Perintis Kemerdekaan KM.10 Makassar 90245
Telepon (0411) 585024 Fax (0411) 585024
Laman w w w . fisip.unhas.ac.id

Nomor : 4849/UN4.8.1/ PT.01.04/2023

11 Juli 2023

Lamp. :

Hal : **Permohonan Izin Melakukan
Penelitian/Wawancara**

Yth. Kepala Dinas Penanaman Modal dan Pelayanan Terpadu Satu Pintu
cq. Bidang Penyelenggaraan Pelayanan
Provinsi Sulawesi Selatan

Dengan hormat, kami sampaikan bahwa mahasiswa Fakultas Ilmu Sosial dan Ilmu Politik Universitas Hasanuddin yang tersebut berikut ini :

Nama : Floravitha Rante limbong
Nomor Pokok : E051191010
Departemen : Ilmu Pemerintahan
Alamat : Telokomas Makassar
Nomor Hp. : 085298610058


Bermaksud untuk melakukan penelitian lapangan/kepuustakaan dalam rangka penyusunan Skripsi yang berjudul :

**"PERAN BADAN PERTANAHAN NASIONAL KABUPATEN TORAJA UTARA DALAM PROSES
PENYELESAIAN SENGKETA LAHAN"**

Sehubungan dengan hal tersebut, maka kami mohon agar yang bersangkutan diberikan izin untuk melakukan penelitian yang dimaksud.

Demikian penyampaian kami, atas perhatian dan bantuannya diucapkan terima kasih.

a n. Dekan,
Wakil Dekan Bidang Akademik dan
Kemahasiswaan,


Dr. Hasniati, S.Sos. M.Si.
NIP 196801011997022001 9

Tembusan :

1. Dekan Fisip Unhas
2. Ketua Departemen Ilmu Pemerintahan
3. Kassubbag. Akademik
4. Peringgal.



