

DAFTAR PUSTAKA

- Adisasmita, Sakti Adji, (2011), Perencanaan Pembangunan Transportasi, Graha Ilmu, Yogyakarta
- Alamsyah, Ansyori (2003). Rekayasa Jalan Raya, Universitas Muhammadiyah Malang
- Amalia, Kiki Reski, (2018), Analisis Kinerja Jalan Dan Waktu Tempuh (Studi Kasus : Jalan Poros Suguminasa – Takalar, Universitas Hasanuddin, Makassar.
- Awaluddin, Iyan (2013), Bangkitan Pergerakan Lalu Lintas Terhadap Tata Bangunan Dan Tingkat Pelayanan (LoS) Di Ruas Jalan Andi Mallobasang Dan Jalan Usman Salengke Suguminasa Kabupaten Gowa, UIN Awaluddin
- Badan Pusat Statistik 2012, Sulawesi Selatan Dalam Angka 2012, Badan Pusat Statistik Sulawesi Selatan, Sulawesi Selatan
- Badan Pusat Statistik 2013, Sulawesi Selatan Dalam Angka 2013, Badan Pusat Statistik Sulawesi Selatan, Sulawesi Selatan
- Badan Pusat Statistik 2014, Sulawesi Selatan Dalam Angka 2014, Badan Pusat Statistik Sulawesi Selatan, Sulawesi Selatan
- Badan Pusat Statistik 2015, Sulawesi Selatan Dalam Angka 2015, Badan Pusat Statistik Sulawesi Selatan, Sulawesi Selatan
- Badan Pusat Statistik 2016, Sulawesi Selatan Dalam Angka 2016, Badan Pusat Statistik Sulawesi Selatan, Sulawesi Selatan
- Badan Pusat Statistik 2017, Kabupaten Gowa Dalam Angka 2017, Badan Pusat Statistik Kabupaten Gowa, Kabupaten Gowa
- Badan Pusat Statistik 2017, Sulawesi Selatan Dalam Angka 2017, Badan Pusat Statistik Sulawesi Selatan, Sulawesi Selatan
- Badan Pusat Statistik 2018, Kabupaten Gowa Dalam Angka 2018, Badan Pusat Statistik Kabupaten Gowa, Kabupaten Gowa
- Badan Pusat Statistik 2018, Sulawesi Selatan Dalam Angka 2018, Badan Pusat Statistik Sulawesi Selatan, Sulawesi Selatan
- Badan Pusat Statistik 2019, Kabupaten Gowa Dalam Angka 2019, Badan Pusat Statistik Kabupaten Gowa, Kabupaten Gowa

- Badan Pusat Statistik 2019, Sulawesi Selatan Dalam Angka 2019, Badan Pusat Statistik Sulawesi Selatan, Sulawesi Selatan
- Badan Pusat Statistik 2020, Kabupaten Gowa Dalam Angka 2020, Badan Pusat Statistik Kabupaten Gowa, Kabupaten Gowa
- Badan Pusat Statistik 2020, Sulawesi Selatan Dalam Angka 2020, Badan Pusat Statistik Sulawesi Selatan, Sulawesi Selatan
- Badan Pusat Statistik 2021, Kabupaten Gowa Dalam Angka 2021, Badan Pusat Statistik Kabupaten Gowa, Kabupaten Gowa
- Badan Pusat Statistik 2021, Sulawesi Selatan Dalam Angka 2021, Badan Pusat Statistik Sulawesi Selatan, Sulawesi Selatan
- Badan Pusat Statistik 2022, Sulawesi Selatan Dalam Angka 2022, Badan Pusat Statistik Sulawesi Selatan, Sulawesi Selatan
- Bianto, Ade Ara, (2019), Analisis Kinerja Ruas Jalan Putri Hijau Kota Medan, Universitas Medan
- Burniandito, Reswantomo, Sukma, (2008), Identifikasi Kinerja Beberapa Ruas, Fakultas Teknik Universitas Indonesia, Jawa Barat.
- Direktorat Jenderal Bina Marga, (1997), Manual Kapasitas Jalan Indonesia (MKJI), Departemen Pekerjaan Umum, Jakarta.
- Hadiharjada, J. (1987), Rekayasa Jalan Raya. Gunadarma, Jakarta
- Hendarsin, Shirley L. (2000), Perencanaan Teknik Jalan Raya, Jurusan Teknik Sipil – Politeknik Bandung, Bandung.
- Khisty, C. J dan B. Kent Lall, (2005), Dasar – Dasar Rekayasa Transportasi, Cetakan Ketiga. Erlangga, Jakarta.
- Kolinug, Lendy Artur, dan dkk, (2013), Analisa Kinerja Jaringan Jalan Dalam Kampus Uvinersitas Sam Ratulangi, Jurnal Sipil Statik Vol. 1 No. 2, Manado.
- Koloway, B.S., (2009), Kinerja Ruas Jalan Perkotaan Jalan Prof.Dr.Satrio, DKI Jakarta, Jurnal Perencanaan Wilayah dan Kota. 20 (3), 215 – 230
- Oglesby, C.H. & Hicks.R.G. (1998). Teknik Jalan Raya, Penerjemah : Ir. Purwo Setianto, Erlangga, Jakarta
- Salim, (2000), Manajemen Trasportasi Cetakan Pertama Edisi Kedua, Ghalia Indonesia, Jakarta.

Sukirman, Silvia, (1999), Dasar-Dasar Perencanaan Geometrik Jalan, Nova, Bandung

Sukirman, Silvia, (1999), Perkerasan Lentur Jalan Raya, Nova, Bandung

Supranto. J, MA, (2000), Statistik Teori dan Aplikasi Jilid I, Erlangga, Jakarta.

Taufik, Muhammad Arman, (2016), Pengaruh Arus Kendaraan Berat (Truk) Terhadap Tingkat Kemacetan Lalu Lintas Di Kelurahan Mawang, Kecamatan Somba Opu, Kabupaten Gowa, UIN Alauddin, Gowa.

Undang-Undang Republik Indonesia No.02 Tahun 2022 Tentang jalan

Undang-Undang Republik Indonesia No.34 Tahun 2006 Tentang jalan

Undang-Undang Republik Indonesia No.38 Tahun 2004 Tentang jalan

Wikrama, Jaya, (2019), Analisis Karakteristik Jalan Gatot Subroto Di Kota Denpasar , Fakultas Teknik Universitas Udayana , Bali.

DOKUMENTASI





DEPARTEMEN
TEKNIK
SIPIL
FAKULTAS
TEKNIK
UNIVERSITAS
HASANUDDIN



TUGAS AKHIR

ANALISIS KINERJA
RUAS PADA
JARINGAN JALAN
DI KABUPATEN
GOWA

NAMA

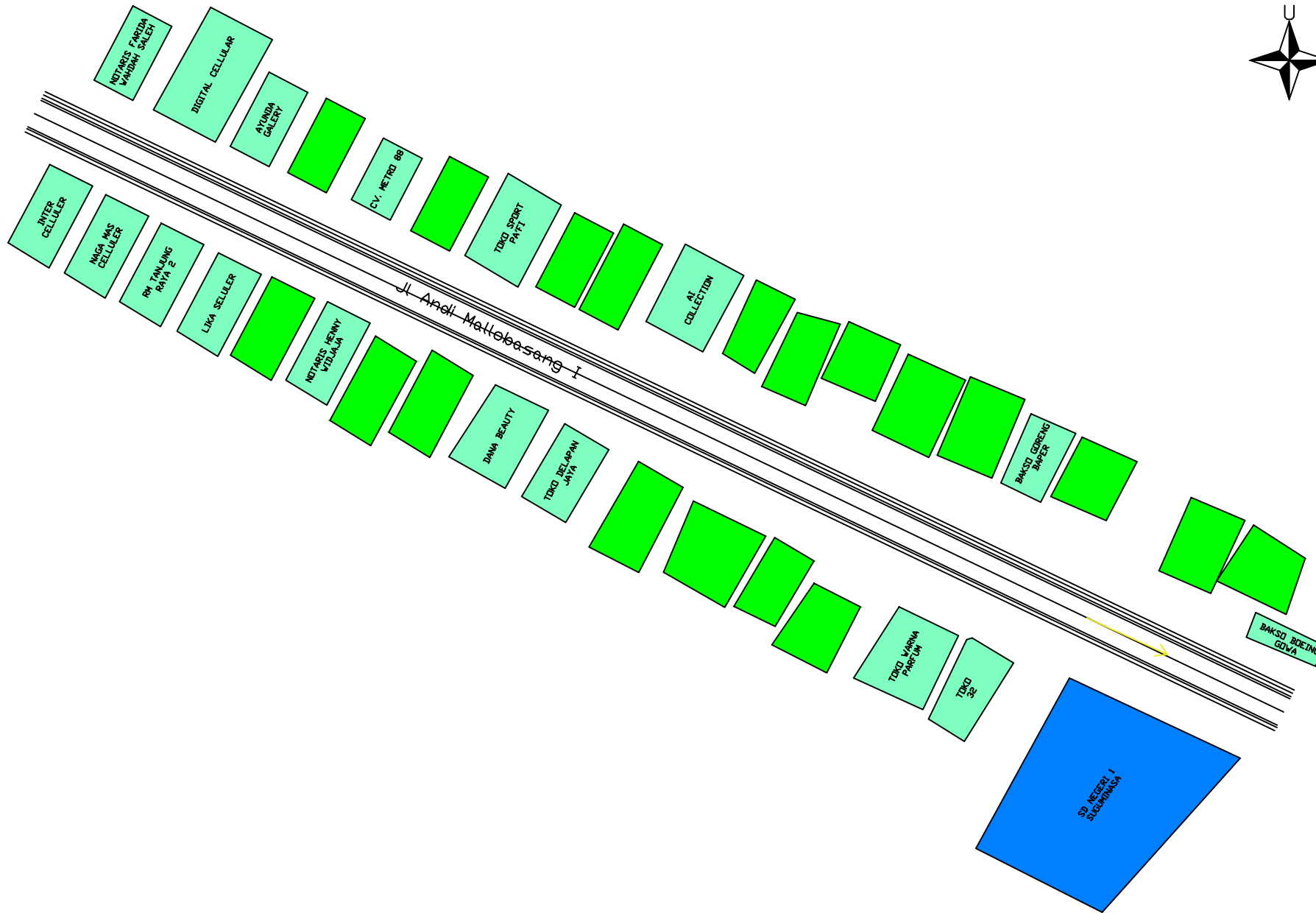
CHAERULAKBAR

DOSEN PEMBIMBING

PROF. DR. IR. HJ.
SUMARNI HAMID
ALY, MT.
PROF. IR. SAKTI
ADJI ADISASMITA,
MSI, M.ENG. SC,
PH.D

KETERANGAN

- : RUMAH
- : TOKO
- : KANTOR
- : PENDIDIKAN
- : SEJARAH
- : MASJID



Gambar Tata Guna Lahan Segmen Andi Mallobassang I (Adm I)

Skala : 1:1500



DEPARTEMEN
TEKNIK
SIPIIL
FAKULTAS
TEKNIK
UNIVERSITAS
HASANUDDIN

TUGAS AKHIR

ANALISIS KINERJA
RUAS PADA
JARINGAN JALAN
DI KABUPATEN
GOWA

NAMA

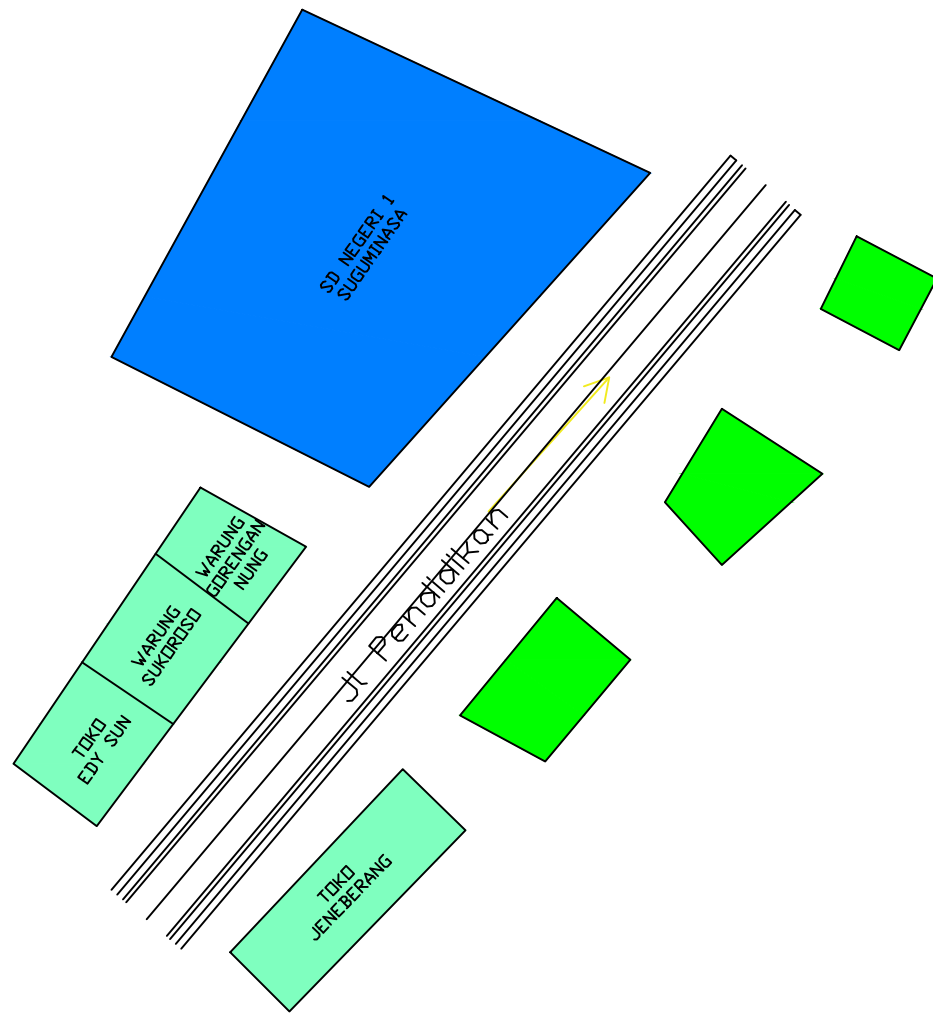
CHAERULAKBAR

DOSEN PEMBIMBING

PROF. DR. IR. HJ.
SUMARNI HAMID
ALY, MT.
PROF. IR. SAKTI
ADJI ADISASMITA,
MSI, M.ENG. SC,
PH.D

KETERANGAN

-  : RUMAH
-  : TOKO
-  : KANTOR
-  : PENDIDIKAN
-  : SEJARAH
-  : MASJID



Gambar Tata Guna Lahan Segmen Pendidikan (Pd)

Skala : 1:1000



DEPARTEMEN
TEKNIK
SIPIL
FAKULTAS
TEKNIK
UNIVERSITAS
HASANUDDIN

TUGAS AKHIR

ANALISIS KINERJA
RUAS PADA
JARINGAN JALAN
DI KABUPATEN
GOWA

NAMA

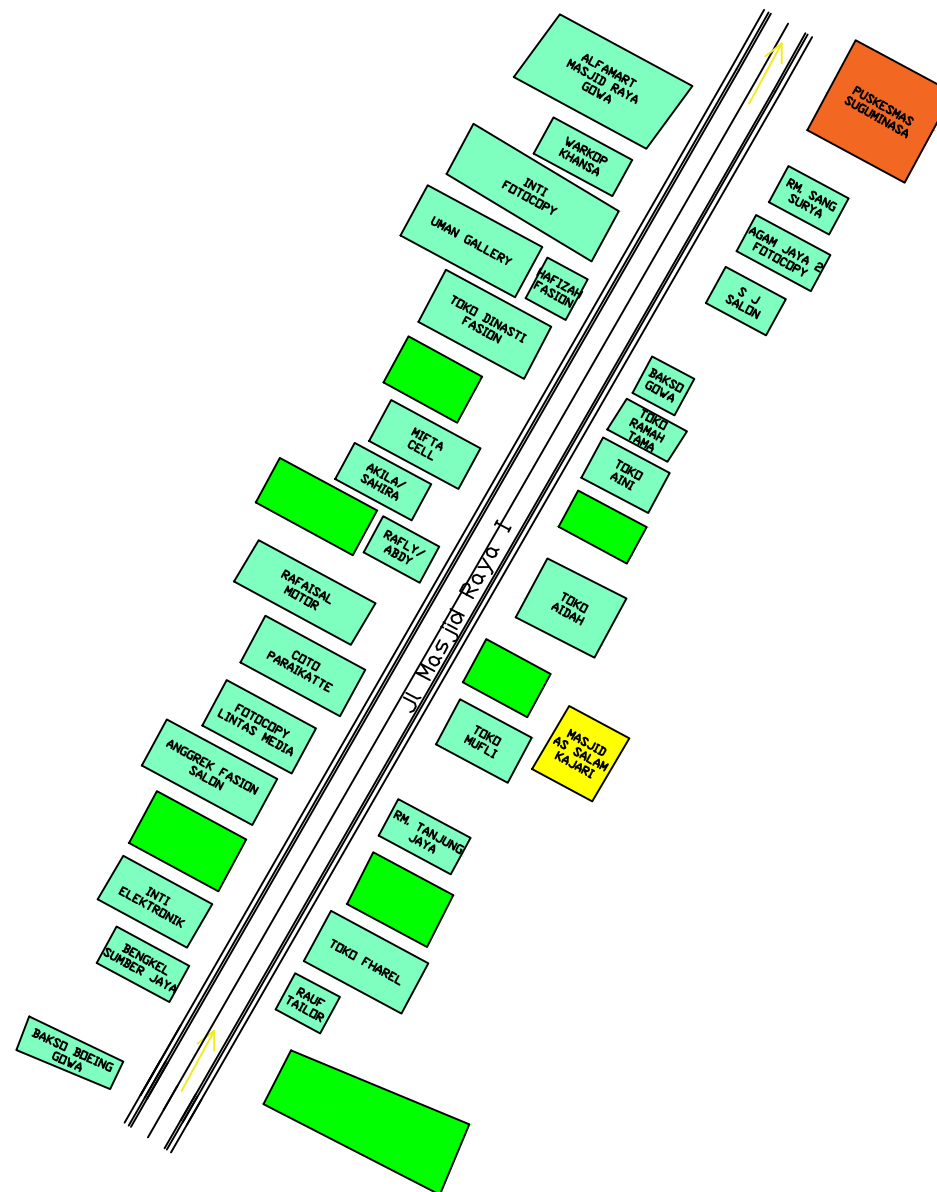
CHAERULAKBAR

DOSEN PEMBIMBING

PROF. DR. IR. HJ.
SUMARNI HAMID
ALY, MT.
PROF. IR. SAKTI
ADJI ADISASMITA,
MSI, M.ENG. SC,
PH.D

KETERANGAN

-  : RUMAH
-  : TOKO
-  : KANTOR
-  : PENDIDIKAN
-  : SEJARAH
-  : MASJID



Gambar Tata Guna Lahan Segmen Mas'jid Raya I (Mr I)

Skala : 1:1500



TUGAS AKHIR

ANALISIS KINERJA
RUAS PADA
JARINGAN JALAN
DI KABUPATEN
GOWA

NAMA

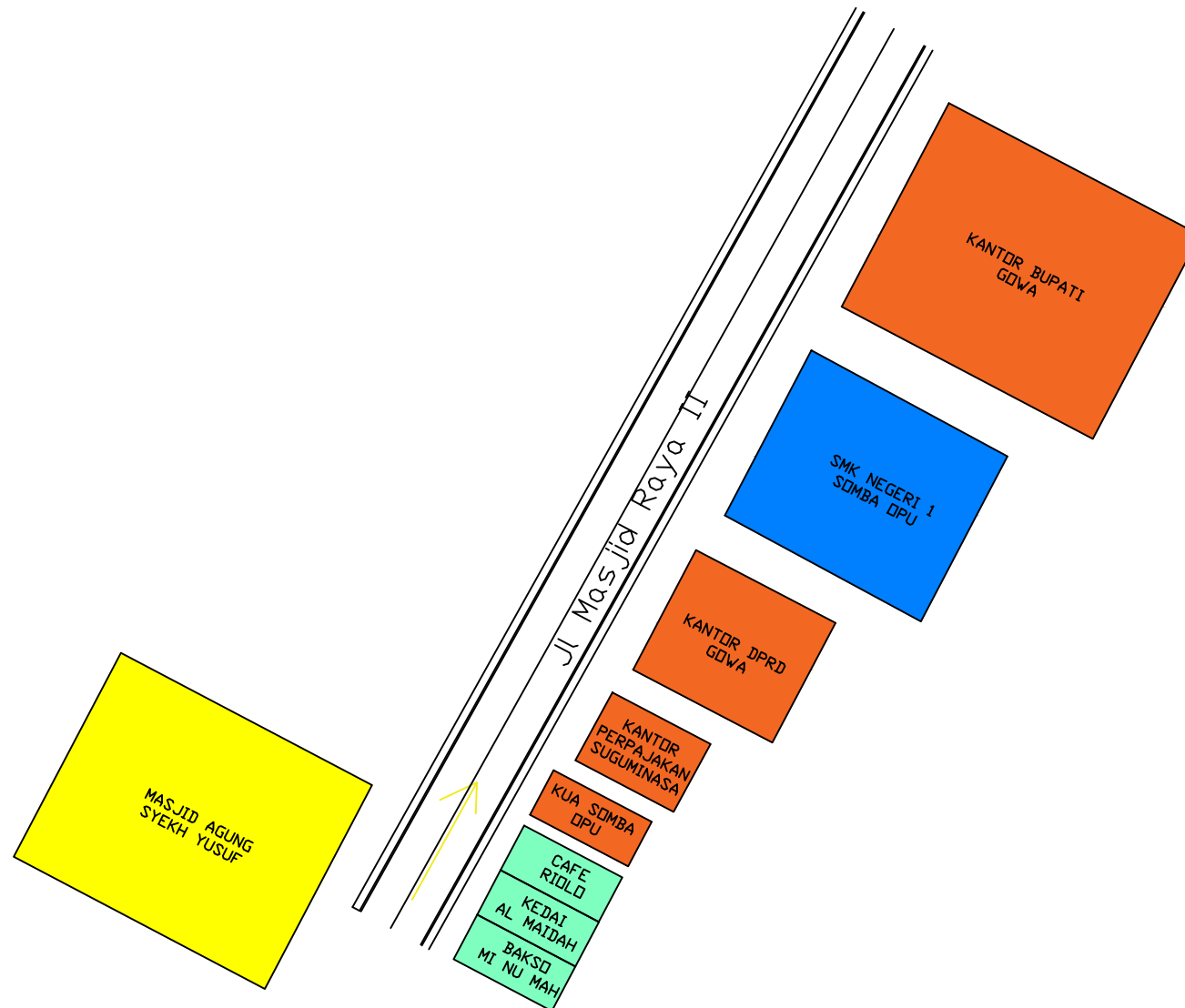
CHAERULAKBAR

DOSEN PEMBIMBING

PROF. DR. IR. HJ.
SUMARNI HAMID
ALY, MT.
PROF. IR. SAKTI
ADJI ADISASMITA,
MSI, M.ENG. SC,
PH.D

KETERANGAN

-  : RUMAH
-  : TOKO
-  : KANTOR
-  : PENDIDIKAN
-  : SEJARAH
-  : MASJID



Gambar Tata Guna Lahan Segmen Masjid Raya II (Mr II)

Skala : 1:1000



DEPARTEMEN
TEKNIK
SIPIIL
FAKULTAS
TEKNIK
UNIVERSITAS
HASANUDDIN

TUGAS AKHIR

ANALISIS KINERJA
RUAS PADA
JARINGAN JALAN
DI KABUPATEN
GOWA

NAMA

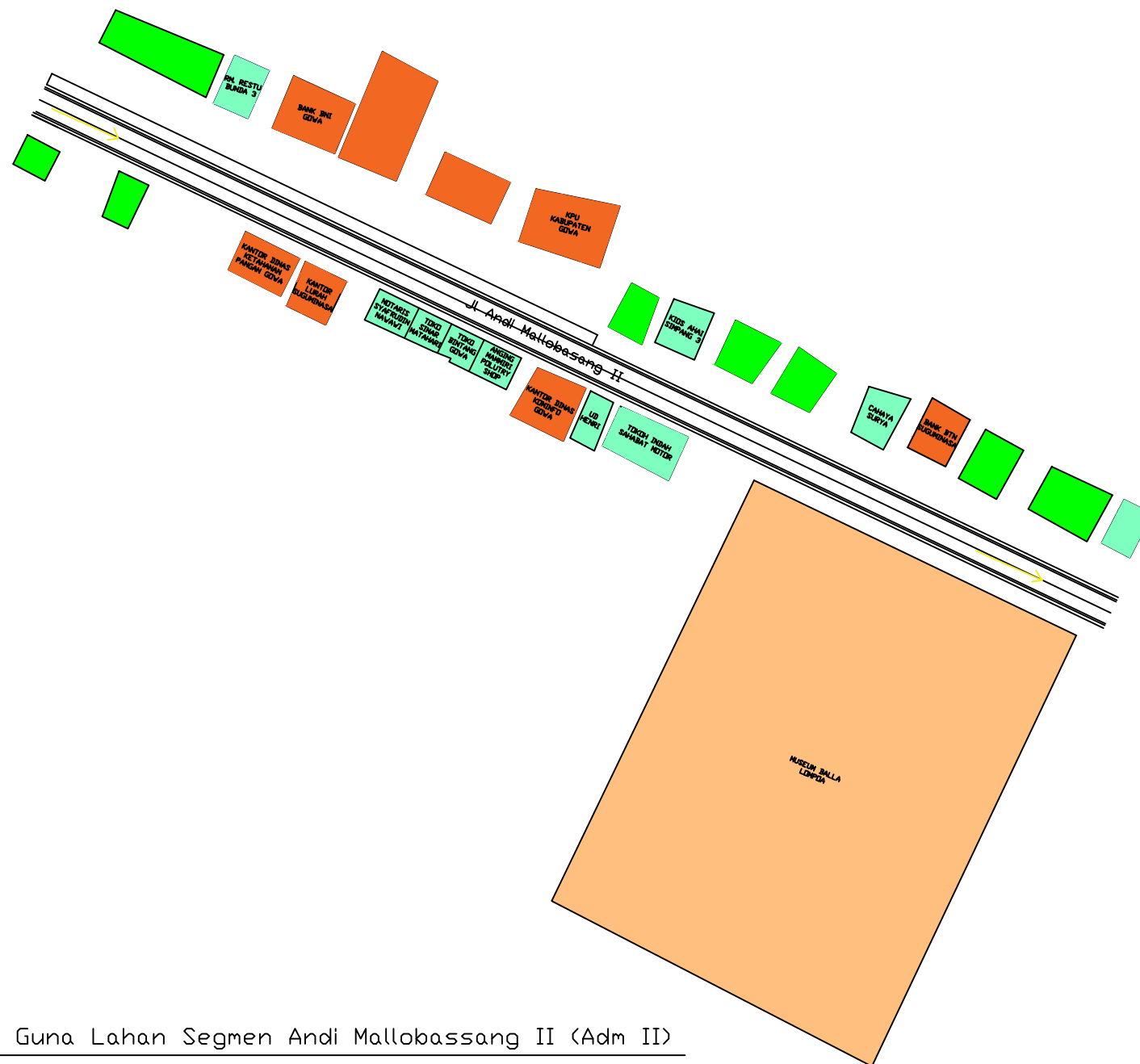
CHAERULAKBAR

DOSEN PEMBIMBING

PROF. DR. IR. HJ.
SUMARNI HAMID
ALY, MT.
PROF. IR. SAKTI
ADJI ADISASMITA,
MSI, M.ENG. SC,
PH.D

KETERANGAN

-  : RUMAH
-  : TOKO
-  : KANTOR
-  : PENDIDIKAN
-  : SEJARAH
-  : MASJID



Gambar Tata Guna Lahan Segmen Andi Mallobassang II (Adm II)

Skala : 1:2000



DEPARTEMEN
TEKNIK
SIPIL
FAKULTAS
TEKNIK
UNIVERSITAS
HASANUDDIN

TUGAS AKHIR

ANALISIS KINERJA
RUAS PADA
JARINGAN JALAN
DI KABUPATEN
GOWA

NAMA

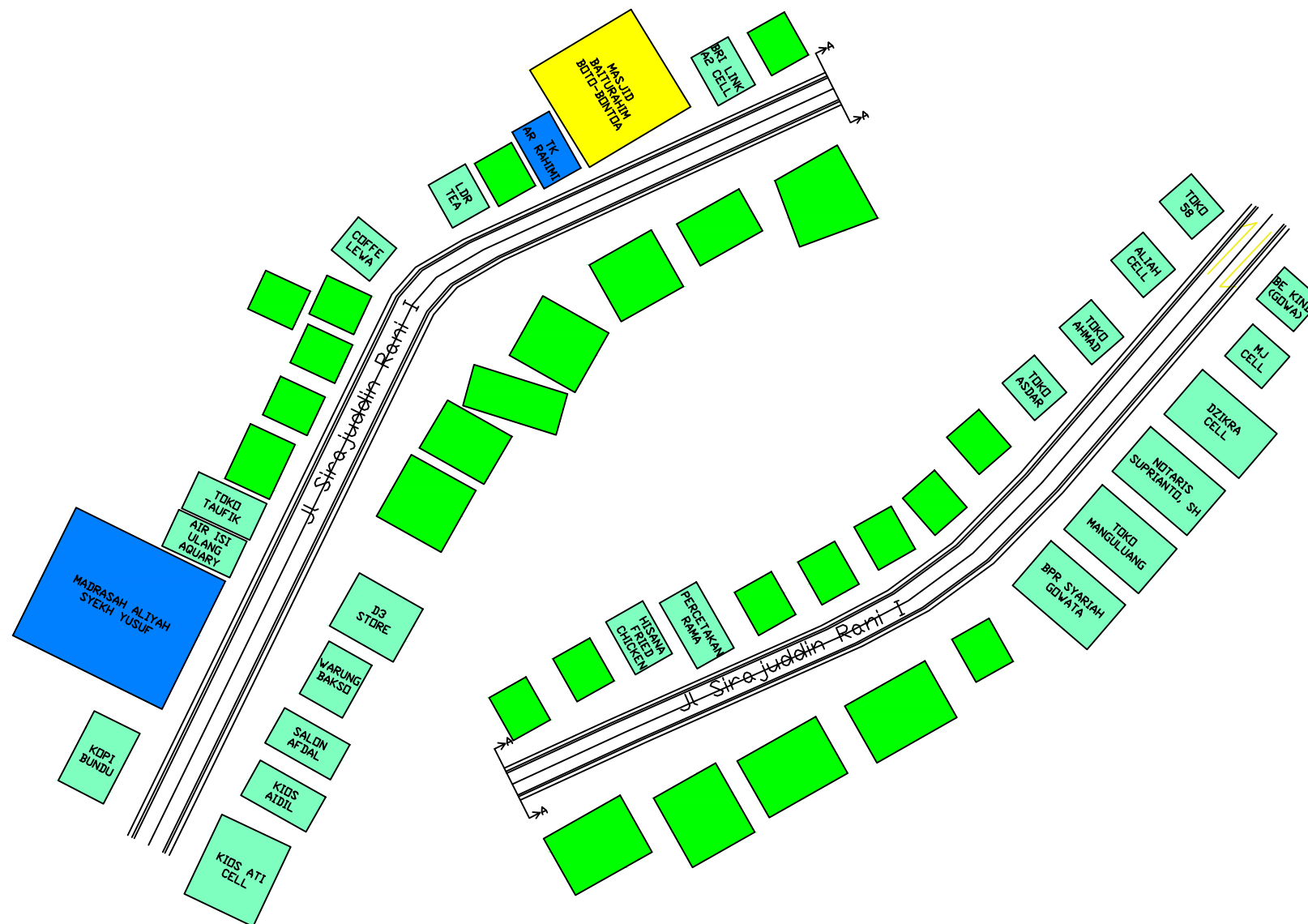
CHAERULAKBAR

DOSEN PEMBIMBING

PROF. DR. IR. HJ.
SUMARNI HAMID
ALY, MT.
PROF. IR. SAKTI
ADJI ADISASMITA,
MSI, M.ENG. SC,
PH.D

KETERANGAN

-  : RUMAH
-  : TOKO
-  : KANTOR
-  : PENDIDIKAN
-  : SEJARAH
-  : MASJID

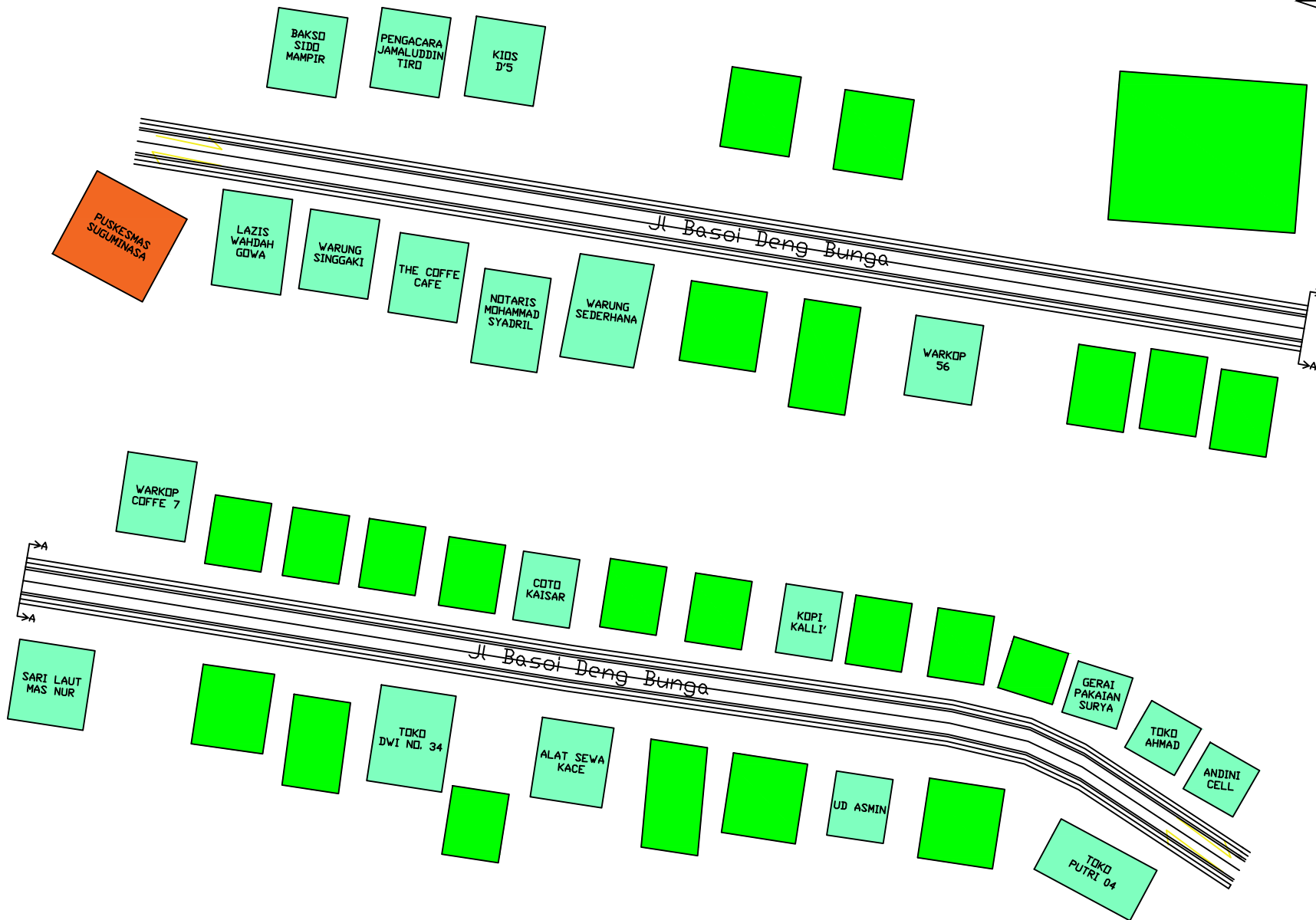


Gambar Tata Guna Lahan Segmen Sirajuddin Rani I (Sr I)

Skala : 1:1250



- : RUMAH
- : TOKO
- : KANTOR
- : PENDIDIKAN
- : SEJARAH
- : MASJID



Gambar Tata Guna Lahan Segmen Basoi Deng Bunga (Bdb)

Skala : 1:1250



DEPARTEMEN
TEKNIK
SIPIIL
FAKULTAS
TEKNIK
UNIVERSITAS
HASANUDDIN

TUGAS AKHIR

ANALISIS KINERJA
RUAS PADA
JARINGAN JALAN
DI KABUPATEN
GOWA

NAMA

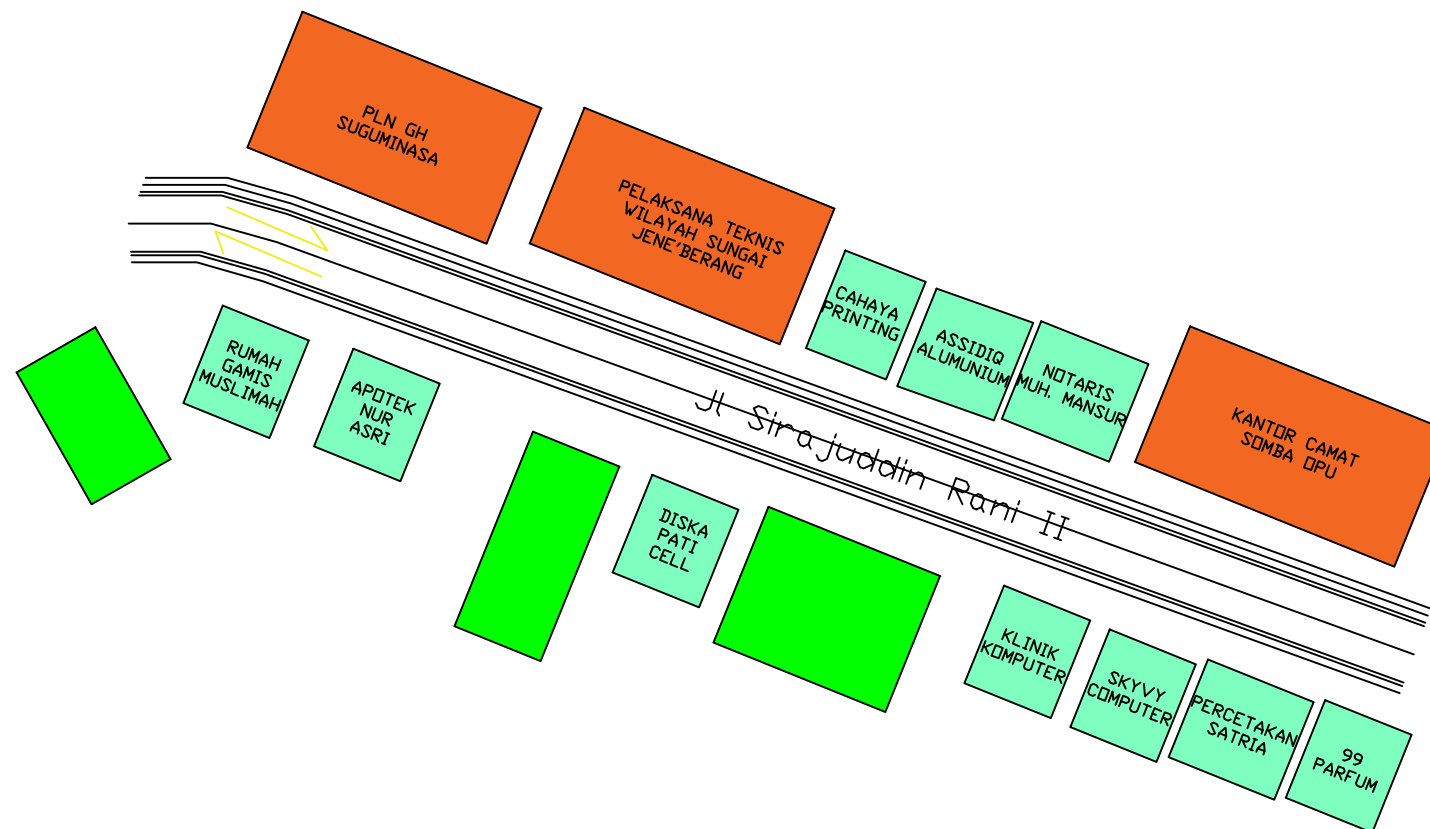
CHAERULAKBAR

DOSEN PEMBIMBING

PROF. DR. IR. HJ.
SUMARNI HAMID
ALY, MT.
PROF. IR. SAKTI
ADJI ADISASMITA,
MSI, M.ENG. SC,
PH.D

KETERANGAN

-  : RUMAH
-  : TOKO
-  : KANTOR
-  : PENDIDIKAN
-  : SEJARAH
-  : MASJID



Gambar Tata Guna Lahan Segmen Sirajuddin Rani II (Sr II)

Skala : 1:1000



DEPARTEMEN
TEKNIK
SIPIIL
FAKULTAS
TEKNIK
UNIVERSITAS
HASANUDDIN

TUGAS AKHIR

ANALISIS KINERJA
RUAS PADA
JARINGAN JALAN
DI KABUPATEN
GOWA

NAMA

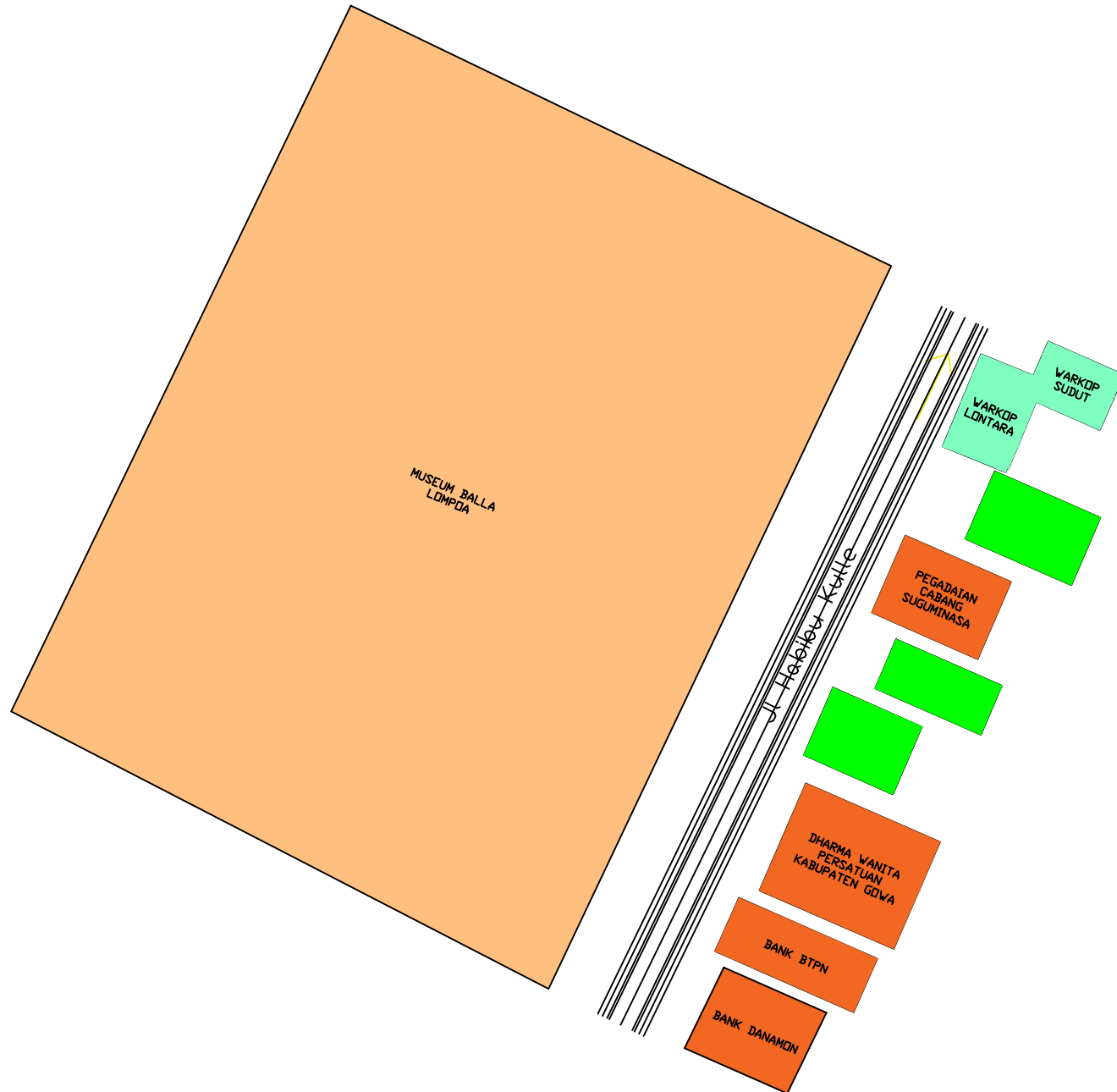
CHAERULAKBAR

DOSEN PEMBIMBING

PROF. DR. IR. HJ.
SUMARNI HAMID
ALY, MT.
PROF. IR. SAKTI
ADJI ADISASMITA,
MSI, M.ENG. SC,
PH.D

KETERANGAN

-  : RUMAH
-  : TOKO
-  : KANTOR
-  : PENDIDIKAN
-  : SEJARAH
-  : MASJID



Gambar Tata Guna Lahan Segmen Habibu Kulle (Hk)

Skala : 1:1250



DEPARTEMEN
TEKNIK
SIPIIL
FAKULTAS
TEKNIK
UNIVERSITAS
HASANUDDIN

TUGAS AKHIR

ANALISIS KINERJA
RUAS PADA
JARINGAN JALAN
DI KABUPATEN
GOWA

NAMA

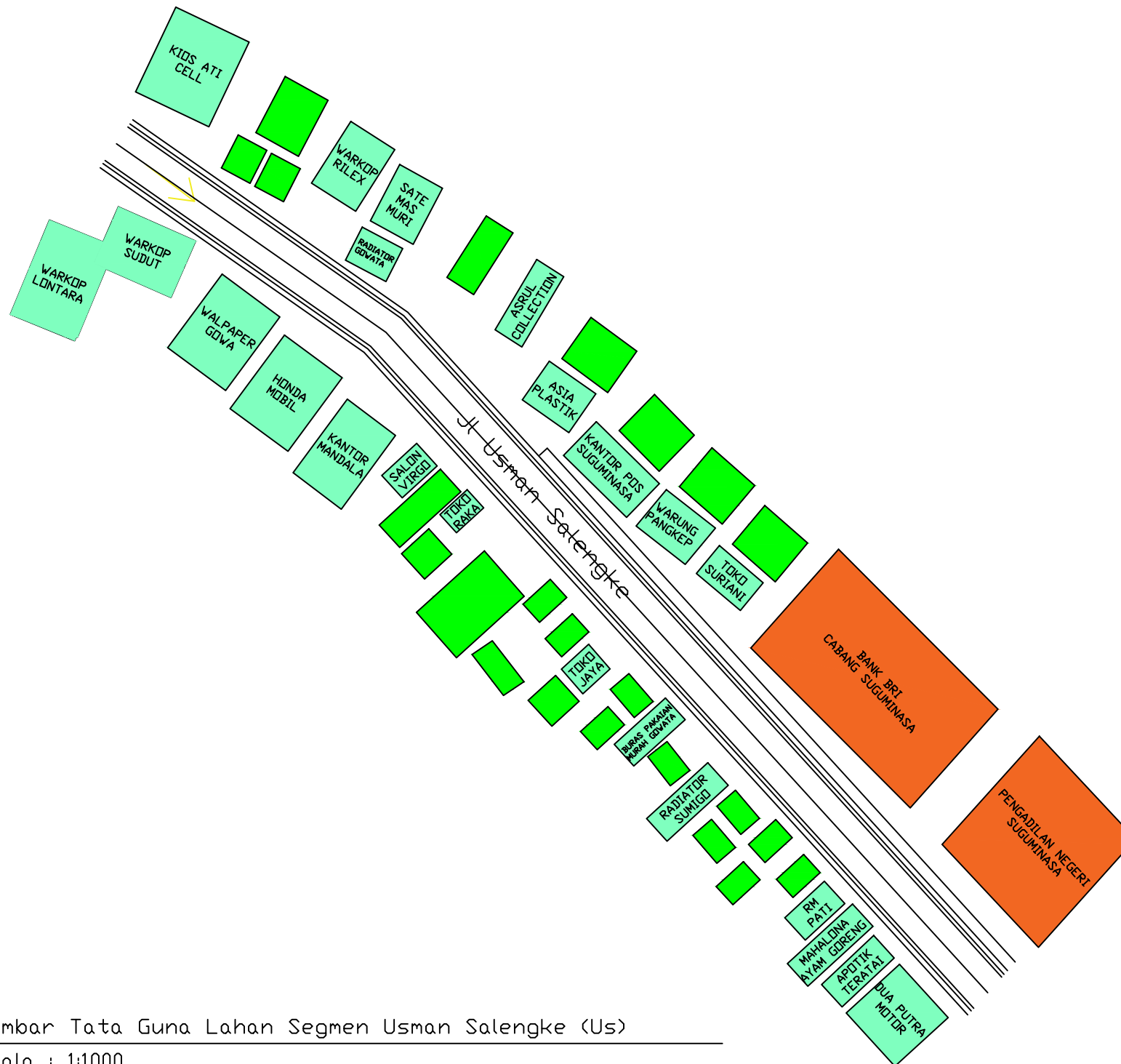
CHAERULAKBAR

DOSEN PEMBIMBING

PROF. DR. IR. HJ.
SUMARNI HAMID
ALY, MT.
PROF. IR. SAKTI
ADJI ADISASMITA,
MSI, M.ENG. SC,
PH.D

KETERANGAN

-  : RUMAH
-  : TOKO
-  : KANTOR
-  : PENDIDIKAN
-  : SEJARAH
-  : MASJID



Gambar Tata Guna Lahan Segmen Usman Salengke (Us)

Skala : 1:1000