

DAFTAR PUSTAKA

- Davis, K. 1966. *Forest Management: Regulation and Valuation*. McGraw Hill Book Company, inc, New York – St. Louis – San Fransisco – Toronto – London – Sydney
- Departemen Kehutanan, 1999. *Undang-Undang Nomor 41 Tahun 1999 Tentang Kehutanan*. Departemen Kehutanan Republik Indonesia, Jakarta.
- Firdaus AY. 2007. *Mengelola Hutan dengan Memenjarakan Manusia*. Jakarta: HuMa
- Iskandar, J., 1992. *Ekologi Perdagangan di Indonesia, Studi Kasus Dari Daerah Badui Selatan, Jawa Barat*. Pernit Jamban, Jakarta.
- Junus, H. M., A.R. Wasaraka, J.J. Franz, M. Rusmaedi, S. Sudirman, Sanggen, Ny. Digut, M. Sila, 1984. *Dasar Umum Kehutanan I*. Badan Kerja sama Perguruan Tinggi Negeri Indonesia Timur, Ujung Pandang.
- Rachmat T.P, 2012. *Minat Indonesia : Metode efektif Pemecahan Masalah & Pengambilan Keputusan* . PPM Manajemen
- Sagala, 2008. *Perlindungan Hukum Bagi Masyarakat hukum Adat*, Medan
- Sujarwo. 2010. *Analisis Konflik Pemanfaatan Kawasan Hutan Lindung di Kompleks Hutan Jompi Desa Wawesa Kabupaten Muna*. Jurnal Hutan dan Masyarakat., Vol. 5, No.1, 2010: 53-66. Laboratorium Kebijakan dan Kewirausahaan Kehutanan, Fakultas Kehutanan UNHAS.
- Sumedi, N., Simon, H., 2000. *Hutan dan Masyarakat : Dalam Perspektif Sosiologis Kehutanan*. Balai Penelitian Kehutanan, Ujung Pandang.
- Suparmoko, 1994. *Ekonomi Sumber Daya Alam dan Lingkungan, (Suatu Pendekatan Teoritis)*. BPFE, Yogyakarta

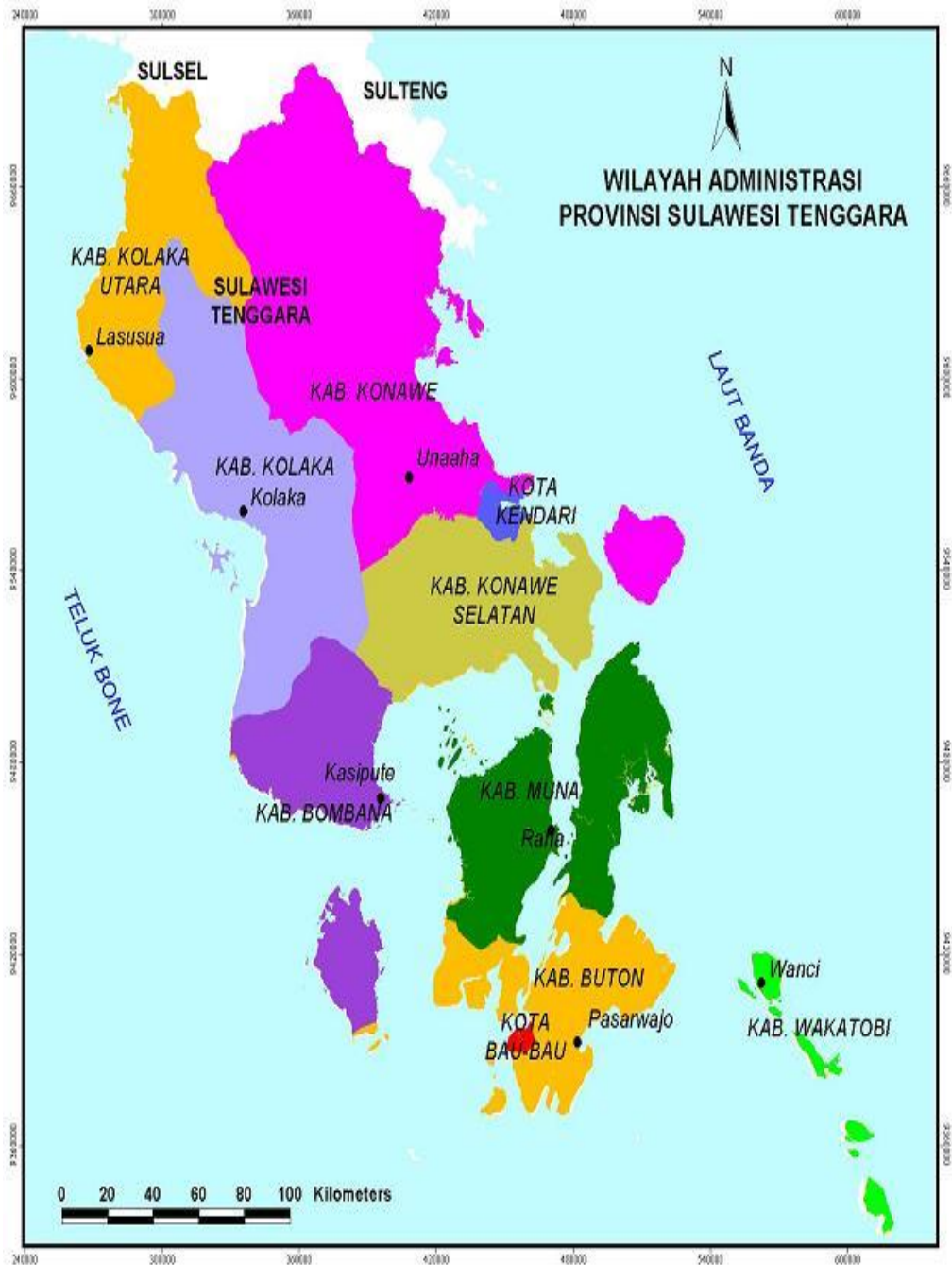
Warta Tenure 2006. *Memahami terminologi "Tenure"*
<http://www.wg-tenure.org> diakses tanggal 22 Oktober 2012

Wiharta, M.D., Maryono, K., Sudaryaputra, A.S., Setiawati, I., Pasomba, K., Riyatmo, S.K., Poniran, S., Santoso, B.I., Maskar, U.W., Kosasi, S., Budianto, 1997. *Buku Pintar Penyuluhan Kehutanan*. Departemen Kehutanan Pusat Penyuluhan Kehutanan, Jakarta.

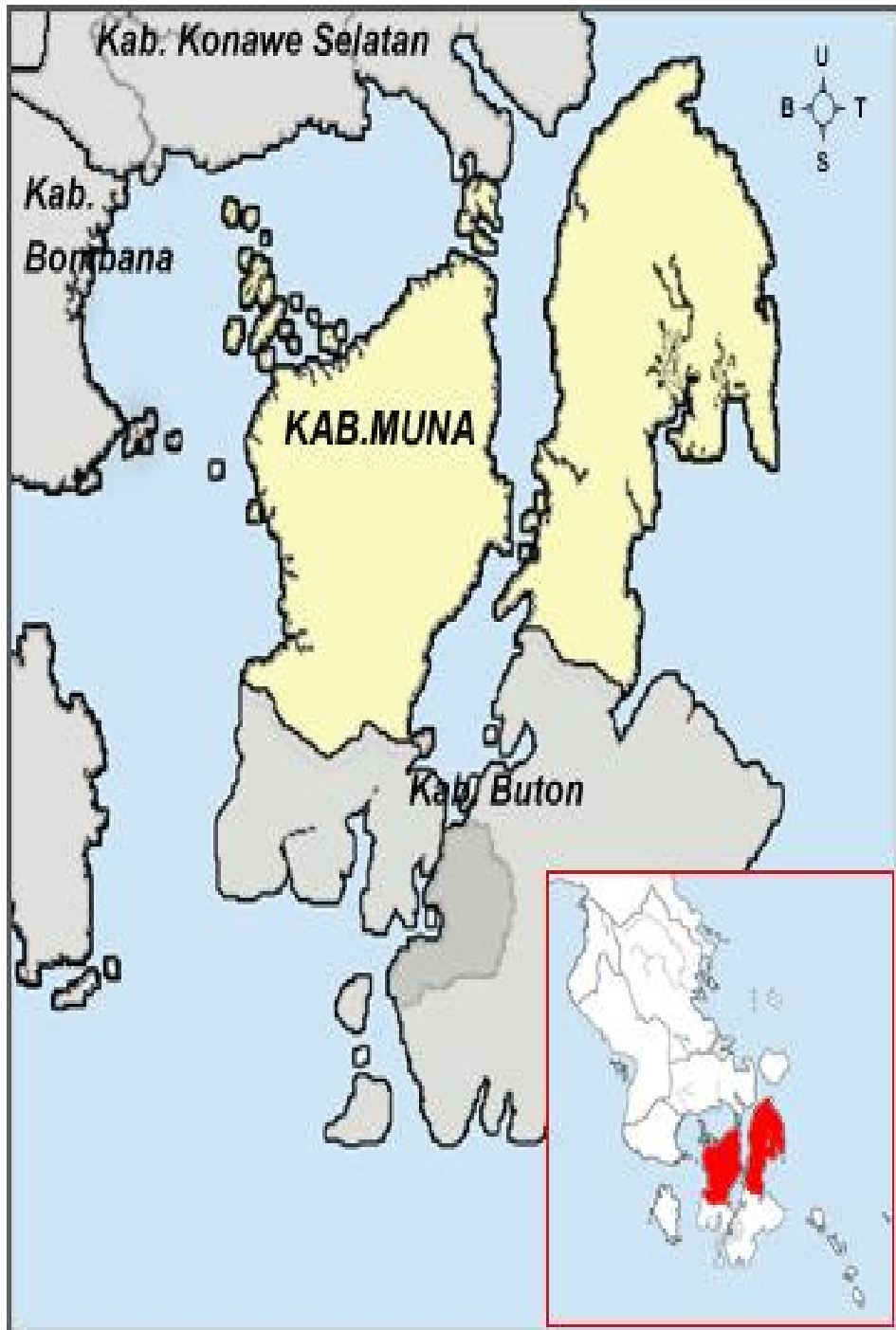
Yuliana Cahya Wulan, Yundi Yasmi, Cristian Purba, Eva Wollenber, 2004.
Analisis Konflik Sektor Kehutanan di Indonesia 1997 – 2003. Center For International Forestry Research, Jakarta.

L A M P I R A N

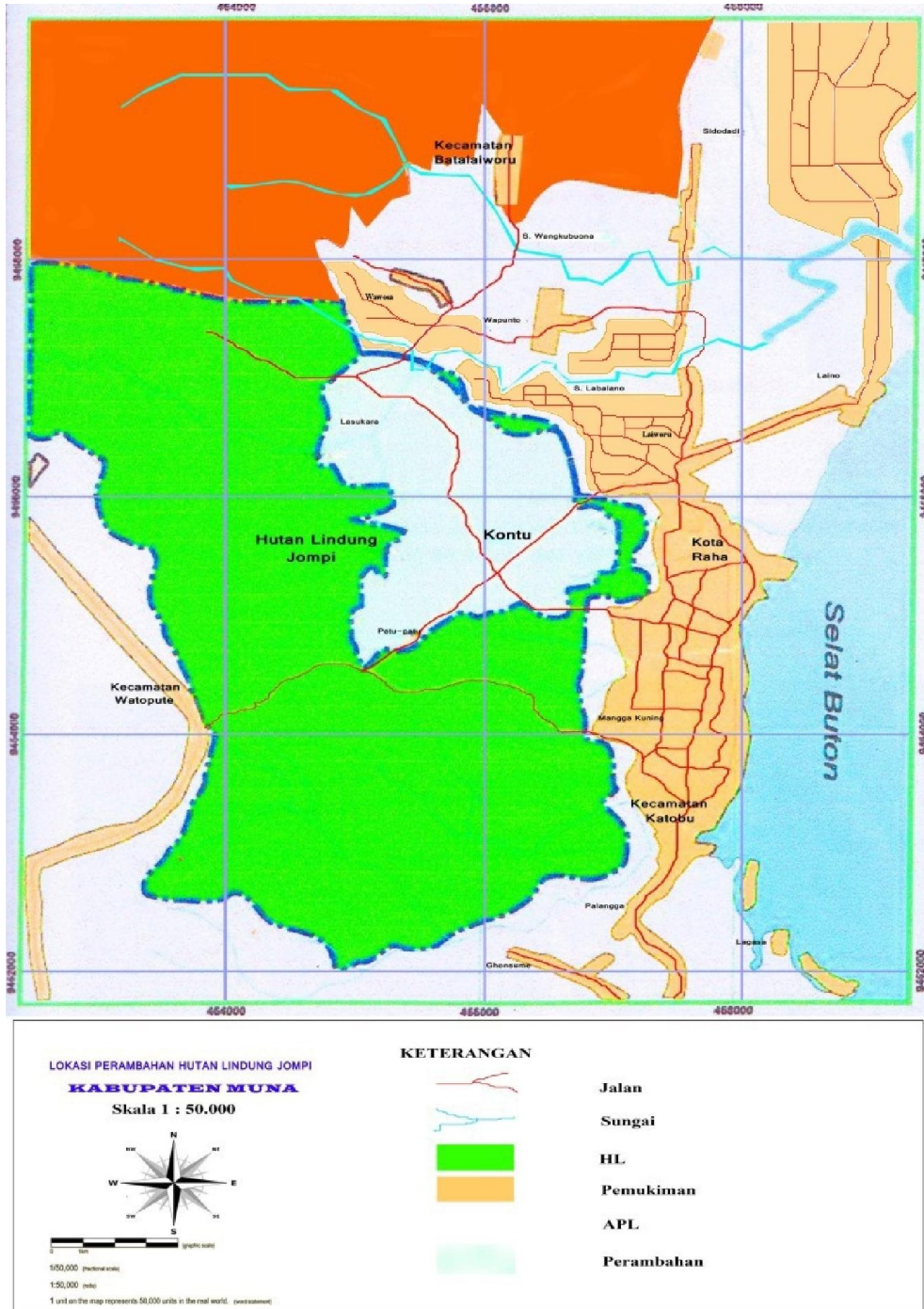
PETA SULAWESI TENGGARA



PETA KABUPATEN MUNA



PETA KAWASAN HUTAN KONTU



KUISIONER PENELITIAN

ANALISIS SITUASI KONFLIK TENURIAL MASYARAKAT SEKITAR HUTAN PADA KOMUNITAS KONTU KABUPATEN MUNA SULAWESI TENGGARA

Identitas Responden : Petani kebun/Masyarakat miskin sekitar hutan

Nama Responden :

Jenis Kelamin :

Umur :

Bentuk Usaha Tani :

Pekerjaan Utama :

Pekerjaan Sampingan :

Pendidikan Terakhir :

Jumlah Tanggungan :

A. Sejarah Kepemilikan Lahan dan Penggunaannya oleh Masyarakat

1. Sudah berapa lama anda tinggal menetap di sini?

Jawab.....

2. Apakah anda sedang atau pernah terlibat langsung dengan konflik atau perlawanan di kawasan ini?

Jawab.....

3. Sebelum tinggal menetap di sini, anda berasal dari daerah mana?

Jawab.....

4. a. Apakah anda memiliki lahan di areal ini?

Jawab.....

- b. Bagaimana sejarah kepemilikan lahan yang anda miliki?

jawab.....

- c. Apakah lahan yang anda miliki sekarang memiliki status kepemilikan yang legal?

Jawab.....

- d. Jika status kepemilikan lahan diakui, apa bukti kepemilikan lahan yang dimiliki?

Jawab.....

e. Jika tidak ada bukti kepemilikan lahan yang anda miliki, bagaimana anda mempertahankan klaim yang anda miliki?

Jawab.....

d. Berapa Luasan lahan yang anda miliki di dalam kawasan hutan?

Jawab.....

5. Anda memanfaatkan sebagai apa saja lahan yang anda miliki, apakah sebagai kebun, sawah, atau lain sebagainya?

Jawab.....

B. Tentang Kawasan Lindung

1. Apakah anda tahu apa itu kawasan Lindung?

Jawab.....

2. Apakah anda tahu bahwa kawasan ini telah ditunjuk menjadi kawasan lindung?

Jawab.....

3. Dari mana anda mengetahui hal tersebut?

Jawab.....

4. Apakah anda dan masyarakat lainnya sepakat dengan adanya penetapan lahan kalian menjadi kawasan lindung?

Jawab.....

5. Apakah ada isu-isu negatif yang berkembang di masyarakat tentang penetapan kawasan lindung?

Jawab.....

6. Apakah anda tahu bahwa lahan yang selama ini anda garap berada di dalam kawasan lindung?

Jawab.....

7. Seandainya pemerintah mengizinkan untuk digarap oleh anda, apakah anda bersedia membuat perjanjian?

Jawab.....
.....

C. Tentang potensi Konflik, sumber Konflik serta Permasalahan Masyarakat

1. Apakah masyarakat punya persepsi yang sama atau berbeda tentang penetapan batas kawasan?

Jawab.....
.....

2. Bagaimana penetapan batas kawasan yang anda inginkan?

Jawab.....
.....

3. Apa yang melatarbelakangi anda menyatakan bahwa kawasan kontu merupakan warisan dari leluhur anda?

Jawab.....
.....

4. Apakah anda memiliki bukti bahwa kawasan kontu merupakan warisan dari leluhur/nenek moyang anda?

Jawab.....
.....

5. Apa tanggapan dan reaksi pemerintah ketika masyarakat menyatakan bahwa kawasan kontu merupakan warisan dari leluhur/nenek moyang?

Jawab.....
.....

6. a. Adakah masalah yang anda rasakan dalam sistem pengelolaan hutan di lingkungan anda?

Jawab.....
.....

b. Jika ada, siapa yang menjadi pihak-pihak yang menjadi pelaku serta yang terlibat atas permasalahan tersebut?

Jawab.....
.....

7. Apakah yang menjadi permasalahan utama menurut anda?

Jawab.....
.....

8. Apakah masalah yang timbul hanya sebatas keluhan anda, atau sekedar isu yang berkembang berbentuk konflik terselubung, ataukah konflik besar yang dihadapi oleh masyarakat saat ini?
Jawab.....
.....
9. Sebenarnya, bagaimana kronologis sejarah permasalahan tersebut?
Jawab.....
.....
10. Bagaimana perkembangan terakhir dari permasalahan tersebut?
Jawab.....
.....
11. Menurut anda, bagaimana bentuk penyelesaian yang terbaik dari permasalahan tersebut?
Jawab.....
.....
12. Apa harapan anda kedepannya dari permasalahan tersebut??
Jawab.....
.....

KUISIONER PENELITIAN

ANALISIS SITUASI KONFLIK TENURIAL MASYARAKAT SEKITAR HUTAN PADA KOMUNITAS KONTU KABUPATEN MUNA SULAWESI TENGGARA

Identitas Responden : Petugas atau Pejabat Pemerintah/tokoh masyarakat/aparat pemerintah desa atau kecamatan

Nama Responden :

Jenis Kelamin :

Umur :

jabatan :

Status Kepemilikan lahan dan penggunaannya oleh Komunitas Kontu di kawasan lindung

1. Apakah anda mengetahui tentang pendudukan lahan yang dilakukan oleh masyarakat sekitar hutan Kontu?

Jawab.....

.....

2. Apakah anda sedang atau pernah terlibat langsung dengan konflik atau perlawanan di kawasan tersebut?

Jawab.....

.....

3. Apakah lahan yang dimiliki oleh masyarakat sekitar hutan Kontu memiliki status kepemilikan yang legal?

Jawab.....

.....

4. Jika status kepemilikan lahan tidak diakui, apa bukti yang anda miliki sehingga menyatakan bahwa kawasan kontu merupakan kawasan hutan lindung jompi?

Jawab.....

.....

5. Apa tanggapan anda terhadap pendudukan lahan yang dilakukan oleh masyarakat sekitar hutan?

Jawab.....

.....

6. apa tanggapan anda tentang isu yang beredar bahwa pemerintah terlibat dalam mafia perkayuan?

Jawab.....

.....

7. Menurut anda apa yang melatarbelakangi terjadinya pendudukan lahan yang dilakukan oleh masyarakat sekitar hutan?
Jawab.....
.....
8. Sebenarnya, bagaimana kronologis sejarah permasalahan tersebut?
Jawab.....
.....
9. Bagaimana perkembangan terakhir dari permasalahan tersebut?
Jawab.....
.....
10. Menurut anda, bagaimana bentuk penyelesaian yang terbaik dari permasalahan tersebut?
Jawab.....
.....
11. Apa harapan anda kedepannya dari permasalahan tersebut??
Jawab.....
.....

KUISIONER PENELITIAN

ANALISIS SITUASI KONFLIK TENURIAL MASYARAKAT SEKITAR HUTAN PADA KOMUNITAS KONTU KABUPATEN MUNA SULAWESI TENGGARA

Identitas Responden : Aktifis LSM

Nama Responden :

Jenis Kelamin :

Umur :

jabatan :

1. Sejak kapan lembaga anda mendampingi masyarakat sekitar hutan kontu?

Jawab.....

.....

2. Sejak kapan masyarakat tinggal menetap di kawasan Kontu?

Jawab.....

.....

3. Dimanfaatkan sebagai apa saja lahan pada saat itu?

Jawab.....

.....

4. Apakah pemerintah sebelum terjadi masalah, pernah mensosialisasikan bahwa sebagian kawasan kontu sebagai kawasan lindung yang tidak bisa ditempati dan dimanfaatkan oleh warga?

Jawab.....

.....

5. Berapa KK masyarakat yang sekarang memiliki lahan dan menetap kawasan lindung serta dimanfaatkan sebagai apa saja lahan tersebut oleh masyarakat?

Jawab.....

.....

6. Pada saat kapan konflik manifest (tampak) terjadi dan apakah sebelum konflik itu tampak, sebelumnya terjadi konflik laten (terselubung)

Jawab.....

.....

7. Konflik apa sebenarnya yang terjadi dan antara siapa dan apa?

Jawab.....

.....

8. Apa yang menyebabkan terjadinya konflik?
Jawab.....
.....
9. Adakah pihak-pihak lain yang terlibat dalam konflik?
Jawab.....
.....
10. Solusi apa saja yang sudah ditawarkan oleh pemerintah selama ini?
Jawab.....
.....
11. Bagaimana sikap masyarakat terhadap solusi tersebut?
Jawab.....
.....


Lampiran 5.

Tabel Tabulasi Hasil Quisioner

Nama Responden	Umur (Thn)	Tingkat Pendidikan	Luas Lahan (Ha)	Asal Pendudukan	Pekerjaan	Keterangan
La ode Moto	43	SD	≥ 1	Asli	Petani	Insider
La ode farisi	45	SD	≥ 1	Asli	Petani	Insider
La ghai	42	SMA	< 1	Laiworu	Petani	Insider
La kehe	37	SMP	≥ 1	Asli	Petani	Insider
Wa isa	35	SD	< 1	Watopute	Pedagang	Outsider
Wa ope	62	SD	< 1	Asli	Petani	Insider
Wa dome	36	SD	≥ 1	Asli	Petani	Insider
La ato	54	Sarjana	≥ 1	Mangga kuning	Petani	Outsider
Damu	66	SD	< 1	Asli	Petani	Insider
Wa marni	64	SMP	≥ 1	Asli	Pedagang	Insider
Mukadima	50	Sarjana	-	Raha	Tokoh Masyarakat	Outsider
Hamlan	32	SD	< 1	Watopute	Pengangguran	Outsider
La ode ghowe	63	SMA	≥ 1	Asli	Petani	Insider
La ndelesa	43	SD	≥ 1	Asli	Sekretaris OR Kontu	Insider
Sitti aisyah	41	Sarjana	≥ 1	Asli	Ketua OR Kontu	Insider
La Muhammad	43	SMA	≥ 1	Asli	Wakil Ketua OR Kontu	Insider
Bolo Haris	48	SMP	≥ 1	Asli	Tokoh Masyarakat	Insider
Muh. said	51	Sarjana	-	Laiworu	Lurah aiworu	Outsider
Hamlidin, S. Hut	52	Sarjana	-	Raha	Kasi Amdal Bapedalda/ Mantan Kasi Bina Hutan Dishut Muna	Outsider
Bahar faadji	54	Sarjana	-	Raha	Kasi pengamanan Hutan Dishut Muna	Outsider

Lampiran 6

FOTO – FOTO DOKUMENTASI



a. Pintu masuk kawasan Komunitas Kontu



b. Lahan perkebunan milik masyarakat Kontu di kawasan Hutan Lindung



c. Pembukaan lahan oleh masyarakat Kontu pada kawasan Hutan Lindung



d. Batas kaplingan lahan milik masing- masing warga Kontu



e. Sisa – Sisa pohon Jati di kawasan Hutan Lindung



f. Persinggungan langsung kawasan Hutan Lindung dengan kawasan pemukiman



g. papan nama yang bertuliskan sejumlah nama LSM pendamping tersebut yang dipasang di Kontu.



h. Masjid yang didirikan oleh masyarakat Kontu di kawasan Hutan Lindung



i. Balai Pertemuan Masyarakat Kontu



j. Rumah Penduduk di kawasan Hutan Lindung



k. Marka jalan “Jalan Aman” di kawasan Hutan Lindung



l. Rumah Semi-permanen di kawasan Hutan Lindung