

DAFTAR PUSTAKA

Ardika, I Wayan 1995, "Beberapa Pendekatan dalam Arkeologi Permukiman", makalah. Jakarta : Universitas Indonesia.

Arfian S. 1989. "Pendayagunaan Sumber Daya Air dan Lahan pada Jaman Indonesia Kuna di Bali", makalah. Denpasar.

Balai Arkeologi Sulawesi Selatan. 2014. "Laporan penelitian Tinggalan Arkeologi Di Wilayah Kerajaan Nepo", Makassar : Balai Arkeologi Sulawesi Selatan.

BPS Kabupaten Barru. Kecamatan Mallusetasi dalam angka

Chang, Kwang Chih. 1968. *Settlement Archaeology*, California : Palo Alto.

Druce, Stephen C. 2009. *The Lands West The Lakes : History Of The Ajattappareng Kindomns Of South Sulawesi*. Netherlands : KITLV is an institute of the Royal Netherlands Academy of Arts and Sciences (KNAW)

Fagan, Brian. M. 1985. *In The Beginning: An Intuduction to Archaeology. Metode Arkeologi I, II. III. Terjemahan Iwan Sumantri. 2001. (Seri Bahan Perkuliahan)*. Jurusan Arkeologi Fakultas Sastra. Universitas Hasanuddin. Makassar. Ttb.

Hasliana. 2013. "Studi Pemukiman Semi Mikro Pada Situs Bulo-Bulo di Kecamatan Sinjai Utara Kabupaten Sinjai", *Skripsi*. Jurusan Arkeologi Fakultas Sastra Universitas Hasanuddin, Makassar

Hoop, Van der, 1932. *Megalithic Remains In South Sumatera*. Trans. by W. Shirlaw. Zuthpen : W.J. Thieme.

Ikram, Muhammad. 2018. "Pengaruh Lingkungan Terhadap pemilihan area pemukiman di Situs Soppeng Kabupaten Sinjai". *Skripsi*. Jurusan Arkeologi Fakultas Ilmu Universitas Hasanuddin, Makassar.



Jasmin, Muhammad. 1998. “Studi Pemukiman Situs Gantarangkeke Di Bantaeng”, *Skripsi*. Jurusan Arkeologi Fakultas Sastra Universitas Hasanuddin, Makassar.

Johnson, Matthew 2005. *Thinking About Landscape* dalam Colin Renfrew and Paul Bahn, *Archaeology: The Key concepts*. London and New York. Routledge.

Kasmin, Yohanis. 2013. “Studi Arkeologi Pemukiman Skala Semi-Mikro di Situs Pongka Kecamatan Tellu Siattingge Kabupaten Bone”, *Skripsi*. Jurusan Arkeologi Fakultas Sastra Universitas Hasanuddin, Makassar.

Koentjaraningrat 1988. *Manusia dan Kebudayaan di Indonesia*. Jakarta : Djambatan.

Marc, Duphariandi. 2012. “Pemukiman Situs Pising Di Soppeng”, *Skripsi*. Jurusan Arkeologi Fakultas Sastra Universitas Hasanuddin, Makassar.

Mattulada dkk. 1992. *Geografi Budaya Sulawesi Selatan Tahun 1976/1977*, Bambang Suwondo (ed.). Jakarta : Depdikbud. Moertjipto dkk.

Mc. Kinnon, Edwards dkk. 1991. *Buku Pegangan Keramik, Indonesian Field School Archaeology*. Jakarta : Pusat Penelitian Arkeologi Nasional.

Mattulada dkk. 1992. *Geografi Budaya Sulawesi Selatan Tahun 1976/1977*, Bambang Suwondo (ed.). Jakarta : Depdikbud. Moertjipto dkk.

Muh. Saiful, A. 2009. “Pemukiman Pada Situs Gantarang Lalang Bata Kabupaten Kepulauan Selayar”, *Skripsi*. Jurusan Arkeologi Fakultas Sastra Universitas Hasanuddin, Makassar.

Najemain, 2002. “Teknologi Lumpang Batu, Indikasi Pertanian Awal Sulawesi Selatan”. *Kumpulan Makalah Pertemuan Ilmiah Arkeologi VII*. IAAI. Yogyakarta.

1975. “Sejarah Nasional Indonesia I”. Jakarta : Balai Pustaka. Cetakan I



Soeroso 1996. "Pola Persebaran Situs Bangunan Masa Hindu Budha di Wilayah Sumatera Selatan", makalah PIA VII. Cipanas

Sukendar, Haris, 1985. "Peninggalan Tradisi Megalitik di daerah Cianjur", Jawa Barat. Jakarta : Puslit Arkenas.

Widiati 1989. "Sebuah Sistem Untuk Memberi Tarikh pada Pecahan Keramik Asing di Situs Pendopo Agung", dalam PIA V. Jakarta : Ikatan Ahli Arkeologi Indonesia.



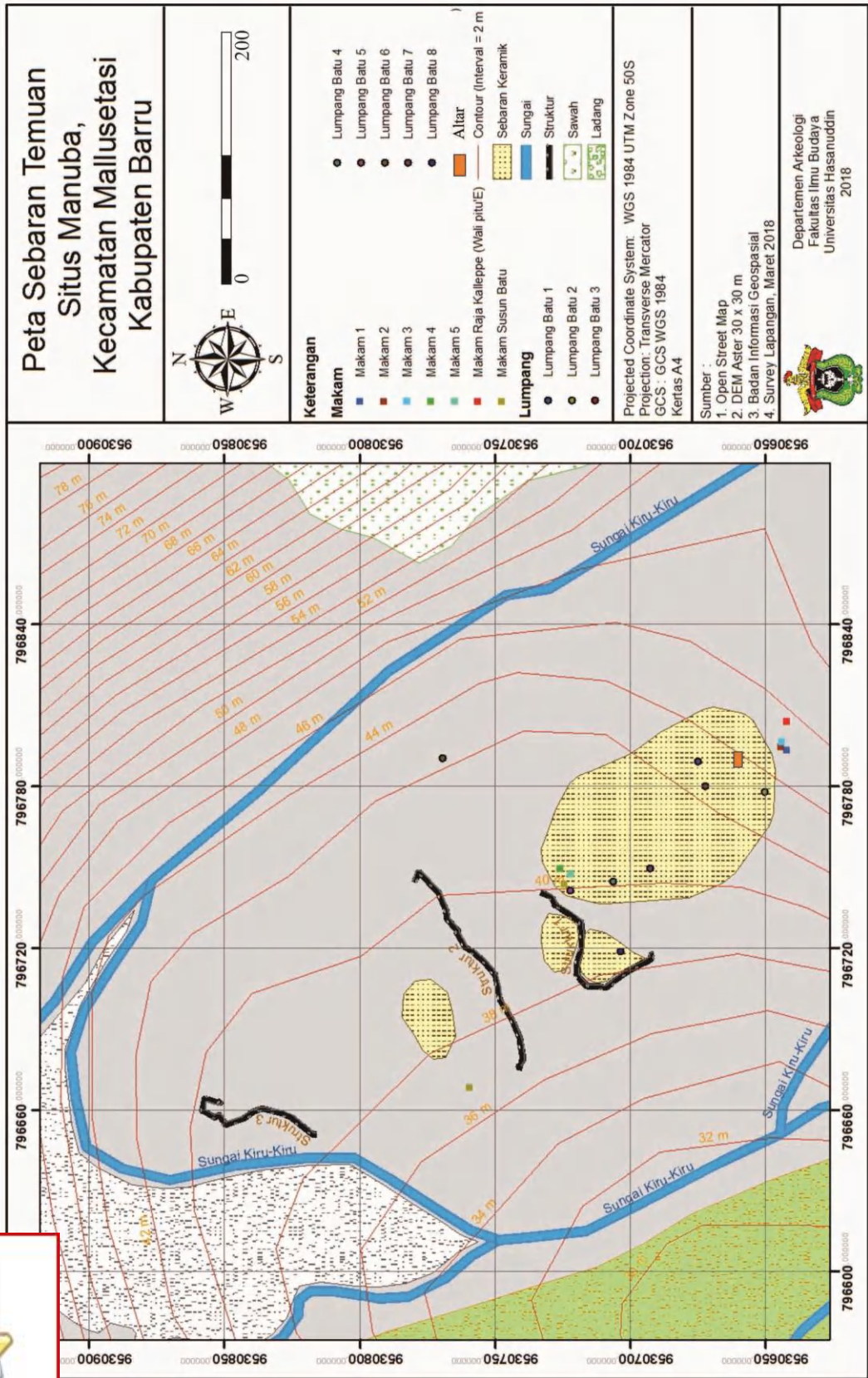
DAFTAR INFORMAN

1. Nama : Nur Sam
Umur : 45 Tahun
Alamat : Desa Manuba, Kec. Mallusetasi, Kab. Barru
Pekerjaan : Petani

2. Nama : Abdul Rahman
Umur : 66 Tahun
Alamat : Desa Manuba, Kec. Mallusetasi, Kab. Barru
Pekerjaan : Kepala Dusun Manuba

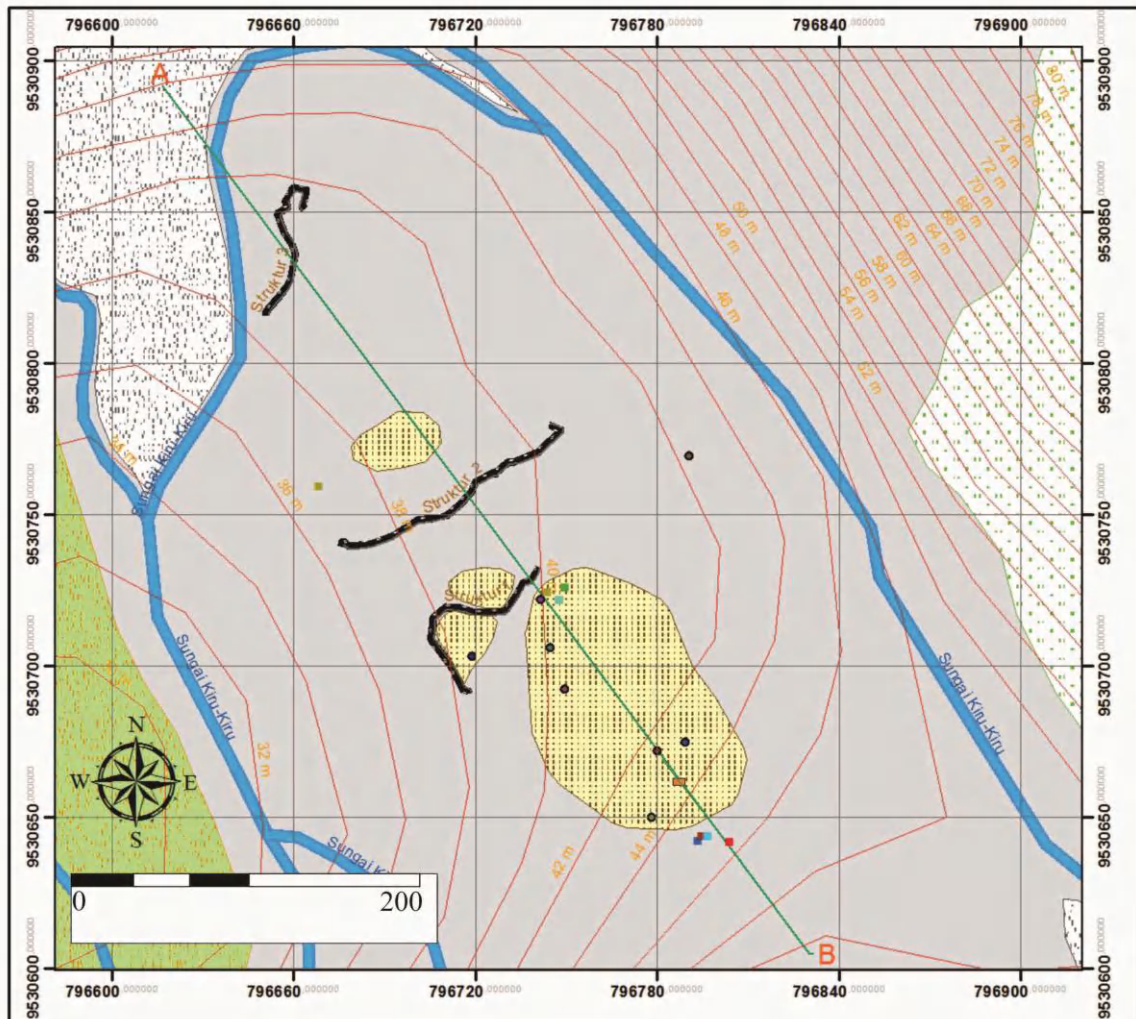


LAMPIRAN





Optimization Software:
www.balesio.com



Keterangan

Makam

- Makam 1
- Makam 2
- Makam 3
- Makam 4
- Makam 5
- Makam Raja Kalleppe (Wali pitu'E)
- Makam Susun Batu

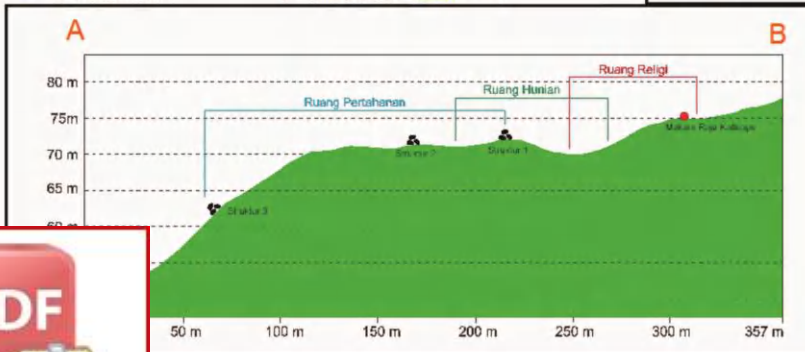
Lumpang

- Lumpang Batu 1
- Lumpang Batu 2
- Lumpang Batu 3
- Lumpang Batu 4
- Lumpang Batu 5
- Lumpang Batu 6
- Lumpang Batu 7
- Lumpang Batu 8

- Altar
- Contour (Interval = 2 m)
- Sebaran Keramik
- Sungai
- Struktur
- Sawah
- Ladang

**Peta Pembagian Ruang
Situs Manuba
Kecamatan Mallusetasi
Kabupaten Barru**

Projected Coordinate System: WGS 1984 UTM Zone 50S
Projection: Transverse Mercator
GCS: GCS WGS 1984
Kertas A4



- Sumber :
1. Open Street Map
 2. DEM Aster 30 x 30 m
 3. Badan Informasi Geospasial
 4. Survey Lapangan, Maret 2018



Departemen Arkeologi
Fakultas Ilmu Budaya
Universitas Hasanuddin
2018



Optimization Software:
www.balesio.com